

KJÖPMANNSGATA (like Nr.)



Nr.	Klasse	-
8		
10		-
12	C	
14	B	
16	C	
18	C	
20		-
26	(inkl.24;revet)	-
28		-
30		-
32		-
36		-
40	B	
42		-
44	B	
46	C	
50	B	
52	B	

KJÖPMANNSGATA (ulike nr.)

Nr.	Klasse	A	FREDET
3			
5		B	
7		B	
9		B	
11		B	
13		A	
15		B	
17		-	
19		B	
21		B	
23		B	
25		B	
27		B	
29		A	
31		-	
33		B	
35		B	
37		B	
41	(tidl.39-41-43-45)	-	
51		B	
53-55		A	
57		A	
59		B	
61		-	
63		A	
65		A	
67		B	
73		B	
89		B	

I.

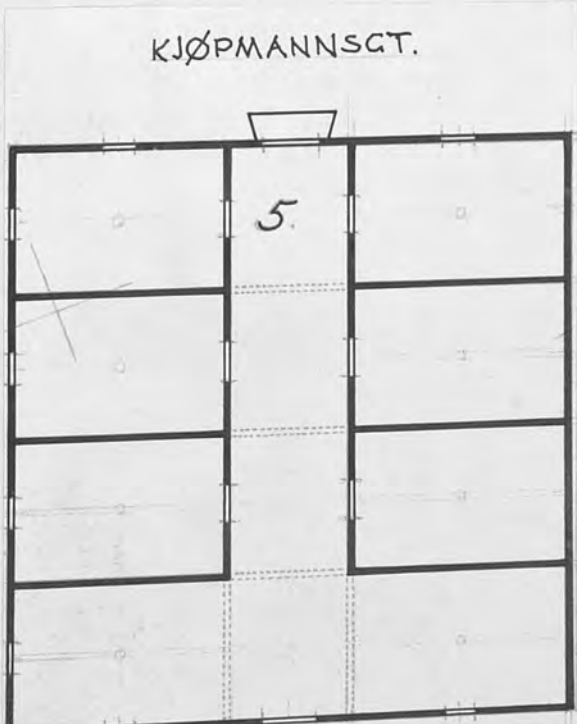



Gate	Kjøpmannsgaten	nr.	3
Betegnelse	Vollmesterboligen, brovakt.		
Eier 1970	Trondheim kommune		
Takst kr.	130 000	Areal tomt	1707m <sup>2</sup> bygninger m <sup>2</sup>
Bruk	Barnehage		
Oppført	<u>                    </u>	tidligst	<u>1766</u> senest <u>1807</u> omkring <u>1780</u>
Siste brann	<sup>KJENT</sup> 1681	Tidligere branner	
Byggherre	Militæretaten	Oppr. bruk	Brovakt
Arkitekt			
Plantype			
Hovedmål	11,5 x 10	Etasjer	1
Grunnmur	Kjeller under midtpartiet, øst-vest, c. 8.0		
Vegger	Pusset tegl.		
Tak	Valmtak, tegl.		
Eksterior	Enkel sen-empire pusset fasade		
Interior			
Gårdsplass, Uthus			
Ombygging	1873-75 Ombygging til vollmesterbolig 1880 Uthus i mur oppført. 1968 Ominnredning for barnehage.		
Tegninger, oppmålinger	1807 Tegninger av Hirsch og Rosbach. Ingeniørdetachementet. 1873-75 Tegninger til ombygging. L. Grøntvedt og G. Vedeler. 1907 Planer, snitt, fasader. BA. 1949 Planer og snitt med endringsforslag. BA. 1968 Planer. BA.		
Tegninger til nåværende bygning finnes fra 1807, men den er sannsynligvis eldre. En serie tegninger av byens vakthus fra 1759 viser samtlige som trebygninger. Brann-taksten 1766 oppgir Corps d' Garden som tømret bygning.  ----- Brovakta har stor kulturhistorisk interesse, og er en viktig del av miljøet ved Bybroen.	Ønskelige forandringer		
	Omgivelser positive.		
	Vedlikeholdstilstand		B
	Antikvarisk tilstand		C
Arkitekturvurdering		B	
Miljøvurdering		A	
Prioritering		Fredet.	
Dato		4.5.1972	
Sign		LR	

Gate	Kjøpmannsgaten	nr.	3
Eldre bilder	Foto		
Litteratur	Grimelund og Wallern: Katalog 1926		
Kilder	Branntakst 1766.		
Tidligere bygning	Corps de Garde, trebygning. brent/revet ca 1780		
Kultur-, personalhistorie			
Reguleringsplan Til hinder for bevaring?			
Fremtidige planer			
			
167.1			
			
Film 1			

I.

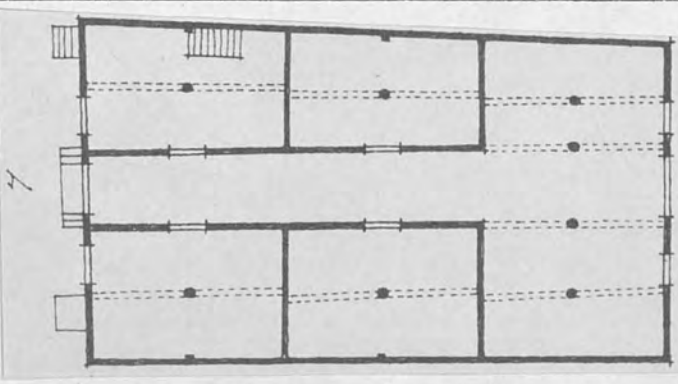
Gate Kjøpmannsgata nr. 5	
Betegnelse Beyer-brygga.	
Eier 1970	Johansen & Smith Nielsen A/S
Takst kr.	220.000 Areal tomt 397 m <sup>2</sup> bygninger m <sup>2</sup>
Bruk	Lager
Oppført 1815	tidligst _____ senest _____ omkring _____
Siste brann 1939	Tidligere branner 1681
Byggherre	Otto Bejer d.y. Oppr. bruk
Arkitekt	
Plantype	Brygge. Midtgang, sideboder, tømret sval.
Hovedmål	19,5x20 Etasjer 2½ (oppr. 7)
Grunnmur	Stein, forblendet. Pæler.
Vegger	Tømmer, stående panel.
Tak	Saltak, tegl. Ark.
Kjeller	ingen.
	Vestre del har grunnmur, østre del pæler.
Eksterior	Helt modernisert, nytt panel, nye vinduer. Skikkelig utført modernisering. Noe eldre vinduer på elvesiden, men neppe opprinnelige.
Interior	
Gårdsplass, Uthus	
Ombygging	1916 Kontor innredet i 2.etg. 1928 Utstillingslokale i 2.etg. 1939 Brann, 4 øvre etasjer revet, gjenstående del reparert. 1971 Oppussing. 1972 Kobbhus på nordsiden. 1978 Påbygd til 5 etasjer, med halvvalmet tak, uhøvlet tømmermannspanel, trefagsvindu m 6 ruter i faget, ikke omramming
Tegninger, oppmålinger	1916 Planer, snitt, fasadeutsnitt med endring. BA. 1928 Planer, snitt fasader. BA. 1939 Tegninger til forandring etter brann .BA 1940 Plan 1.etg. 1:250 E.Gjone, NTH.
<p>Branntaksert første gang 1815. Ved oppførelsen var dette byens største brygge, 7 etasjer høy.</p> <p>Utseendet er sterkt forandret og forringet ved brann og reparasjon. Helt moderne eksterior. Likevel bevaringsverdig, som en fin avslutning av bryggerekken.</p> <p>Eiendommene 5,7, og 9 tilhørte Biskop Grønbech før 1617. Senere kalt "Nedre Buschgård" etter Hans Busch, borgermester (1583-1654).</p>	Ønskelige forandringer
	Omgivelser positive.
	<p>Vedlikeholdstilstand A</p> <p>Antikvarisk tilstand C</p> <p>Arkitekturvurdering C</p> <p>Miljøvurdering B</p> <p>Prioritering B</p>
	Dato 6.9.1972. Sign



Gate Kjøpmannsgata	nr. 5
Eldre bilder Usignert akvarell 1816-20, fransk tekst. (Trondhjems For- sikringsselskab A/S)	Foto før brannen, E.Gjone, NTH.
Litteratur Wilhelm Støren: Bryggene i Trondheim. P. Schønning: Træk av Trondhjems topografiske historie IX.	
Kilder Branntakster 1766-1807 1815:- Grosserer Otto Bejers af nye opbyggede Brygge. Den gamle nedrevet. 32 alen lang, 3 alen bred, 7 etager, 38 fag vinduer. 20.000 daler.	
Tidligere bygning <del>xxxx</del> /revet 1814	
Kultur- personalhistorie Otto Bejer var sin tids ledende kjøpmann. Fallit 1817. Het opprinnelig Busch, men tok morens familienavn. Bryggen tilhørte Jørgen B. Lysholm 1881-1912.	
Reguleringsplan 604 Til hinder for bevaring? Nei	
Fremtidige planer	
Plan 1.etg. 1940, 1:250 E. Gjone.	
<p>KJØPMANNSGT.</p>  <p>NIDELVEN</p>	 <p>121.17</p>  <p>121.14</p>  <p>121.15</p>

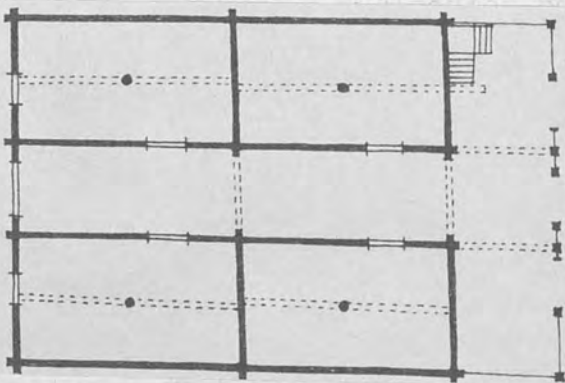
(FOTOS FØR PÅBYGGING 1978)

Gate Betegnelse	Kjøpmannsgata.	nr. 7
Eier 1970 Takst kr. Bruk	A/S Trondhjems Farvehandel 180 000 Areal tomt 246m <sup>2</sup> bygninger m <sup>2</sup> Lager (med et lite ekspedisjonskontor i 2. etg.)	1978 Tempo A/S
Oppført	1872	tidligst _____ senest _____ omkring _____
Siste brann	1681	Tidligere branner _____
Byggherre Arkitekt	E. C. Dahl	Oppr. bruk
Plantype Hovedmål	Midtgangsbrygge. Tømrede boder bare i 1. etg, åpne rom med stolper og dragere i de øvrige etasjene. 12 x 20 m.	Etasjer 4½ + U.
Grunnmur Vegger Tak	Påler og stein. Tegl mot gata. Tømmer, stående panel. Lig- gende panel i underetasjen. Sperretak med sekundære åser. Saltak, halvvalm, skifertekt.	Kjeller under hele, mur i ves- tre del, stolper/påler i østre.
Eksteriør Interiør	Tidlig 1900-tallsvinduer på gatesida, for det meste eldre og sannsynligvis opprinnelige vinduer på elvesida. Karakteristisk bryggeeksteriør. Bodveggene i 1. etg. er fjernet og kontorrom er innredet i 2. etg. Forøvrig er det foretatt svært få endringer i denne brygga, interiøret er godt bevart og typisk for bryggene bygd etter 1850. Begge vinnene er fjernet.	
Ombygging	1915 Innredning av kontor i 2. etg. 1917 Innredning av stall i 1. etg.	
Tegninger, oppmålinger	1915 Planer, fasadeutsnitt, snitt BA. 1943 Rekonstruksjon 1. etg. 1:250 E. Gjone NTH 1978 Skisseplaner alle etasjer. 1:250 Diplom NTH	
Bygningskommissionen gav i møte 24/2-1872 E. C. Dahl tillatelse til å rive den gamle brygga og oppføre en ny etter de foreliggende planene.	Ønskelige forandringer	
	Omgivelser positive	
	Vedlikeholdstilstand B (A) Antikvarisk tilstand B Arkitekturvurdering B Miljøvurdering A Prioritering B	
	Dato 3/10-1978 Sign kja	

Gate	Kjøpmannsgata	nr. 7
Eldre bilder	Foto	
Litteratur	W. Stören Bryggene i Trondheim Trondhj. saml. 1964 W. Stören Bryggene og de trondhjemske handelshus 1975 "Bryggene i Kjøpmannsgata" Diplom Ark.hist.. NTH 1978	
Kilder	Bygningskommissionens forhandlingsprotokoll For tidl. brygge: Skattemanntallsprot. 1780-1807 og branntakstprotokoller 1787- 1867.	
Tidligere bygning	Brygge med 2 ganger i hver etasje. Bygd 1780 (byggh. brent/revet Etats-Raad Collin) Revet 1872.	
Kultur-, personalhistorie	Eiendommen har hatt mange og stadig skiftende eiere opp gjennom historien. Blant annet kan nevnes fam. Sommer (1793-1807- og 1827) og byggherren av nåv. brygge E. C. Dahl.	
Reguleringsplan	604 er gjeldende, ikke til hinder for bevåring. I reguleringsforslaget for Midtbyen (under behandling) er bryggerekka foreslått bevart og Kj.gt. 7 vernet.	
Fremtidige planer	Nei.	
 <p>The diagram is a floor plan of a building, likely a three-story structure as mentioned in the text. It shows a rectangular layout divided into three main rooms. A staircase is located in the upper left corner. Dashed lines indicate the positions of windows or doors. The number '7' is written on the left side of the plan, corresponding to the address 'nr. 7' mentioned in the text.</p>		

Gate	Kjöpmannsgata		nr. 9
Betegnelse			
Eier 1970	og 1978 Otto Olsen & søn		
Takst kr.	90 000	Areal tomt	244 m <sup>2</sup> bygninger m <sup>2</sup>
Bruk			
Oppført	1766	tidligst	senest
Siste brann	1910	Tidligere branner	1681
Byggherre	Gerrit Horneman & Erich Must		Oppr. bruk
Arkitekt			
Plantype	Midtgangsbrygge med boder i alle etasjer. Sval mot elva i 1. og 2. etg. Loftet delt i fire rom.		
Hovedmål	12 x 19 m.	Etasjer 3½ + U.	
Grunnmur	Pæler og stein, betongrampe		Kjeller Under hele. Kun vestveggen av stein. Sør-, nord- og østveggen av stolpeverk.
Vegger	Tømmer, stolpekonstruksjon i svalen. Stående panel.		
Tak	Åstak. Saltak tekt med bølgeblikk		
Eksteriør	Sent 1800-talls vinduer i gatefasaden, eldre tildels midthengslede vinduer mot elva. Elvesida har mest opprinnelig preg.		
Interiør	Mesteparten av de opprinnelige innvendige skilleveggene er i behold i 1. og 2. etg. Bjelkelag hevet mellom 2. og 3. etg i NV hjørne, fjernet mellom 3. og loft i østre halvdel. Vinnene er fjernet, men bommen mot elva er bevart		
Ombygging	1911 Kontor innredet 1918 Stall innredet i 1. etg. 1958 Takstein skiftet ut med bølgeblikk pga. takras fra naboer		
Tegninger, oppmålinger	1904 Plan og snitt. BA. 1918 Plan og fasadesnitt. BA. 1940 Rekonstruksjon 1. etg. 1:250 E. Gjone NTH 1978 Skisseplaner samtlige etasjer 1:250 Diplom NTH		
Branntakst 1766:	"Een Nye Brygge 2de Höyde stolpeværk med Stenkar til landet er i arbejde anlagt, gang mit efter og svahle til Elven, hvoraf 5 omfar alt er sammenknyttet, dend tilhører Hr. Etatz-Raad Gerrit Horneman og Hr. Cancellie-Raad Erich Must.		<b>Ønskelige forandringer</b> Bedre vedlikehold. Sikring mot takras fra naboe og utsk. av bølgebl.
			<b>Omgivelser</b> Positive
			<b>Vedlikeholdstilstand</b> C <b>Antikvarisk tilstand</b> B <b>Arkitekturvurdering</b> B <b>Miljevurdering</b> A  <b>Prioritering</b> B (A)
			Dato 3/10-1978 Sign kja



Gate	Kjøpmannsgata	nr. 9
Eldre bilder	Foto fra Småbergan ca. 1870 viser brygga upanelt. Sval i 1. og 2. etg.	Foto
Litteratur	W. Stören Bryggene i Trondheim Trondhj. saml. 1964 W. Stören Bryggene og de trondhjemske hanselshus 1975 "Bryggene i Kjøpmannsgata" Diplom Ark.hist. NTH 1978	
Kilder	Branntakster 1766 - 1867 Skattemanntallslistene fram til 1807	
Tidligere bygning	Tomta var ubebygd mellom hornemannsbrannen og oppbrent/revet forelsen av nåværende brygge.	
Kultur-, personalhistorie	Oberst N. F. von Krogh og fru Lysholm eide brygga 1778 - 1807-. Kjm. J. J. Carstens eide brygga -1837 - 1856- og konsul Henrik Greger var eier 1861 - 1897. E. Tyldum var eier fra 1914 og en årrekke framover.	
Reguleringsplan	604 er gjeldende, ikke til hinder for bevaring. I reg. forslag for Midtbyen (under behandling) er bryggerekka foreslått bevart og nr.9 klass. som bev.verdig kl.B	
Fremtidige planer	Eieren har stilt eiendommen til disp. for kommunen mot å få tomt et annet sted. Har imidl. ikke fått svar.	
		

I.

Gate Betegnelse	Kjöpmannsgata nr. 11	
Eier 1970	Brödr. Sörum 1978 Carl P. Amundsen	
Takst kr.	150 000	Areal tomt 206m <sup>2</sup> bygninger m <sup>2</sup>
Bruk	Engroskontor 1. og 2. etg. Forövrig lager.	
Oppført	1780	tidligst _____ senest _____ omkring _____
Siste brann	1950	Tidligere branner 1681
Byggherre	kiöbmand Mathias Fries	Oppr. bruk
Arkitekt		
Plantype	Midtgangsbrygge, boder i alle etasjer, også på loftet. Sval mot elva i 1. etg., muligens også i 2. etg.	
Hovedmål	10 x 19,5 m.	Etasjer 4½ + U.
Grunnmur	Stolpeverk og stein rep. m. bet.	Kjeller Under hele, todelt.
Vegger	For det aller meste laftet, stående panel (lig. i U. etg.).	Vestre del med murvegger, östre del med stolpeverk.
Tak	Nytt etter brannen i 1950	Den östre delen fra för 1846, men ikke nödv. oppr.
Eksteriör	Opprinnelig hovedform. Nyere vinduer, dörrer og porter i 1. og 2. etg. bryter med helhetsinntrykket. Små vindusglugger i de övre etasjene og kjelleren.	
Interiör	Totalt ombygd etter brannen i 1950. Moderne innredning m. platekledning i 1. og 2. etg. Taket over 2. etg. er hevet slik at 3. etg. nå kun er et kryperom. 4. etg. helt ombygd med brannskadde, pappkledde laftede yttervegger	
Ombygging	1877 Påbygd 2 etasjer 1938 Spiserom i 1. etg. og kontorer i 2. etg. innredet. 1950 Brann, store skader. Ved reparasjonen fik brygga tilbake hovedformen fra för 1877. 1966 Eldre trapp revet, ny vindeltrapp. Kontorer utvidet. 1967 Diverse endringer i 2. etg.	
Tegninger, oppmålinger	1937 Planer og fasader för brannen. BA. 1950 Plan overetg. snitt för forandringen. BA. 1967 Planer, snitt, fasader. BA. 1978 Skisseplaner samtlige etasjer. 1:250 Diplom NTH	
I skattemanntallet for 1780 heter det:	"Kiöbmand Mathias Fries, nedrevet den forige lille Brygge, er i Arbejde med nye Pæleværk og Underlag for derpaa at opføre en nye Brygge som ey dette Aar bliver ferdig, altsaa en öde Grund" (ävs. hustakst O rdl)	
Ved påbygningen i 1877 fikk brygga to nye etasjer, laftet uten bodinding og halvvalmet tak til begge sider.	Önskelige forandringer Ved utskifting av vinduer en gang i framtida, bör andre vindustyper foretrekkes.	
	Omgivelser Positive.	
	Vedlikeholdstilstand	B (A)
	Antikvarisk tilstand	C
	Arkitekturvurdering	B
	Miljøvurdering	A
	Prioritering	B
	Dato	4/10-1978
	Sign	kja

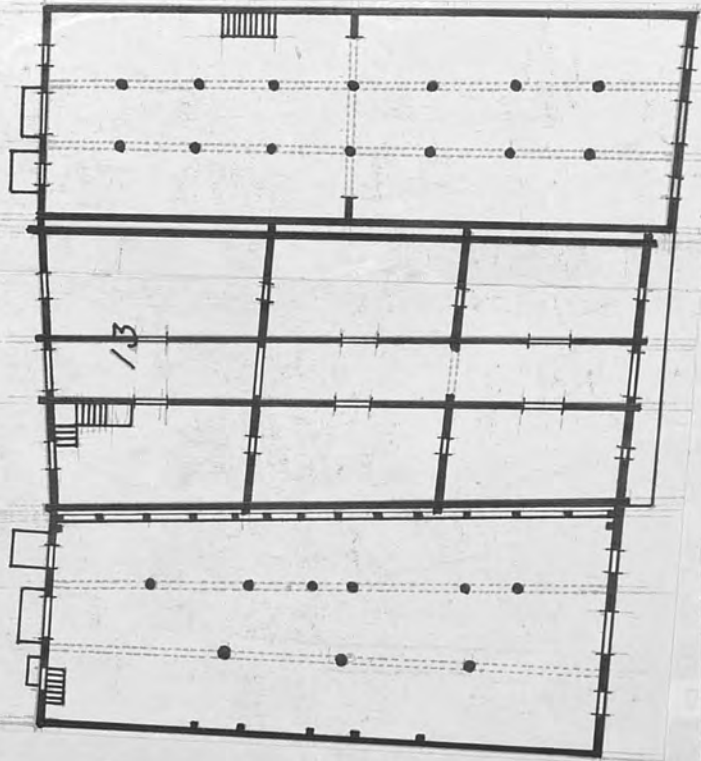


Gate	Kjøpmannsgata	nr. 11
Eldre bilder	Fra Kristiansten 1860-årene viser brygga før påbygging.	
Foto		
Litteratur	W. Stören Bryggene i Trondheim Trondhj. saml. 1964 W. Stören Bryggene og de trondhjemske handelshus 1975 "Bryggene i Kjøpmannsgata" Diplom Ark.hist. NTH 1978	
Kilder	Branntakstprotokoller 1766 - 1867 Skattemanntallsprotokoller 17 - 1807 Bygningskommissionens forhandlingsprotokoller.	
Tidligere bygning	"Indheignet Brüggegrund med Bolværk og Bygning" nevnes i skattemanntallene. Vises på Möllers bryggeprospekt.	
Kultur-, personalhistorie	Tilhørte Hans, senere Gerrit Hornemann til 1777, M. Fries 1780-87, Capitaine Anthon von Müller 1788-1803. Hans Collin -1817 - 1837-, E. Dahls enke, senere E. C. Dahl 1841-1892.	
Reguleringsplan	604 er gjeldende, ikke til hinder for bevaring. Reg. forslaget for Midtbyen (under behandling) har foreslått bryggerekka bevart og nr. 11 klassifisert som bev.v. kl. B.	
Fremtidige planer	Nei, eieren er fornøyd og driften skal fortsette som nå.	



I.

Gate Kjøpmannagata		nr. 13
Betegnelse		
Eier 1970	A/S Nielsen & Johnsen (1978 A/S Skibs- og Fiskeriutstyr)	
Takst kr.	250 000	Areal tomt 546 m <sup>2</sup> , bygninger m <sup>2</sup>
Bruk	Lager	
Oppført	1841 (sidefløyer) tidligst 1681	senest 1766* omkring 1700
Siste brann	Tidligere branner (Midfløy oppført ca. 1740)	
Byggherre	Oppr. bruk	
Arkitekt		
Plantype	3 sammenbygde brygger. Den midterste har midtgang, sidebryggene er åpne haller med stolper i 1. etg.	
Hovedmål	8x20 / 9,5x21 / 7,5x22,5	Etasjer 4½ + underetg.
Grunnmur	Stein, pæler.	Kjeller i sidebryggene.
Vegger	Tømmer, bindingsverk, stående og liggende panel.	Steinmur i vest, 10 m lengde, tømmer i østre deler.
Tak	Saltak, halvvalm mot gaten, slak helling.	
Eksterior	Resultat av sammenbyggingen. Øvre deler av midtbryggen mest opprinnelig. Små vinduer eldst på elvesiden. Midtbryggen har synlige laftekasser.	
Interior	1. og 2. etg. slått sammen i størstedelen av midtfløyen og nordre sidefløy. 3. og 4. etg. slått sammen i midtfløyen.	
Gårdsplass		
Uthus		
Ombygging	Sidebryggene er antagelig oppført på nytt etter 1807.	
1911	Innredning av kontor, antagelig i nordre brygge.	
1746	Midtfløyen bygd ("..er ny paabygget.." - sit. skattemannt.)	
Tegninger, oppmålinger	1940 plan 1:250 E. Gjone, NTH.	
*1766 - Hr. Etatz-Raad Henrich Hornemans Heele brygge er 3 <sup>de</sup> bygninger bragt under et tag, og er 5 etagers høyde, nogen tømrede boeder til begge sider -.	Ønskelige forandringer	
Situasjonen er altså som nå allerede i 1766, men målene i dag stemmer ikke med branntaksten 1807. Bryggene på sidene er antagelig oppført etter 1807	Omgivelser positive.	
Bryggens historie er lite kjent, men midtfløyen er eldre enn sidefløy. Ganske godt bevart utseende. Interessant eksempel på sammenbygging. Meget bevaringsverdig, imponerende innslag i rekken.	Vedlikeholdstilstand B (C)* Antikvarisk tilstand B Arkitekturvurdering B Miljøvurdering A Prioritering A *elvesiden er dårlig.	
	Dato 6.9.1972. Sign	



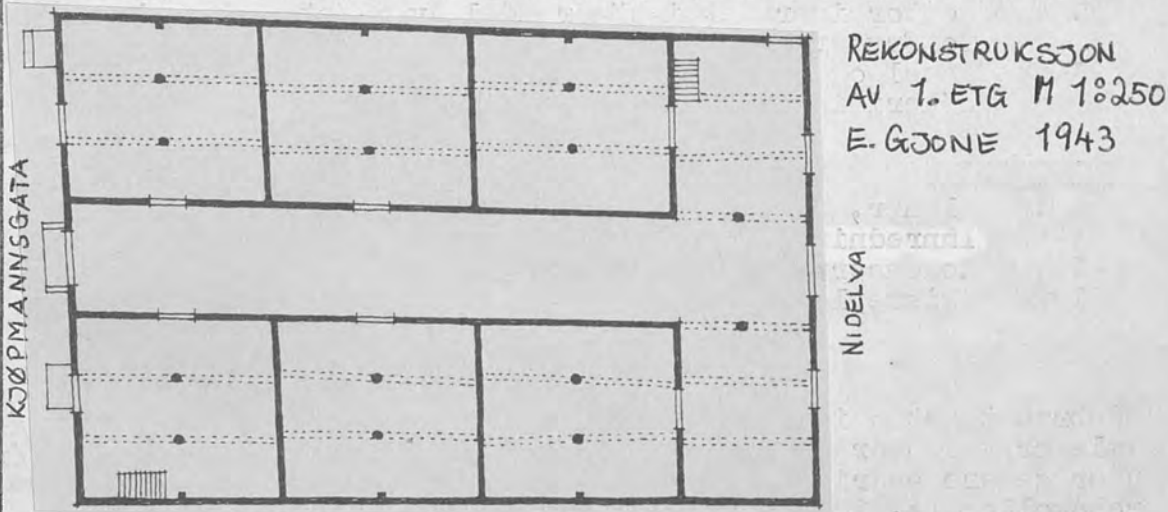
Gate Kjøpmannsgaten		nr. 13
Eldre bilder Byprospekter fra begynnelsen av 1800-tallet.		Fotoca. 1940 E. Gjone, NTH.
Litteratur W. Støren: Bryggene i Trondheim.		
Kilder Branntakster 1766-1807 Bykarter fra 1700-årene.		
Tidligere bygning brent/revet		
Kultur-, personalhistorie Tilhørte midt på 1700-tallet Henrich Horneman, senere Gerrit Horneman.		
Reguleringsplan 604 Til hinder for bevaring? Nei		
Fremtidige planer		
Plan 1. etg. 1940 1: 250 E. Gjone.		
		
		

121.23

121.4

I.

Gate Kjøpmannsgata nr. 15	
Betegnelse	
Eier 1970 og 1978 Haarberg & Larssen A/S	
Takst kr. 200 000 Areal tomt 460 m <sup>2</sup> bygninger m <sup>2</sup>	
Bruk 3/4 lager, resten fiskemattilvirkning, røkeri og kontor	
Oppført 1856 - 57* tidligst _____ senest _____ omkring _____	
Siste brann <sup>KJENT</sup> 1908 Tidligere branner 1681 <sup>ANTATT</sup>	
Byggherre H. W. Finne & sønner Oppr. bruk	
Arkitekt	
Plantype Midtgangsbrygge med tømrede boder i de tre nederste etasjene, stort rom mot elva	
Hovedmål 17 x 26 m. Etasjer 4½ + underetg.	
Grunnmur Stein, betongramper	Kjeller Under hele men tjener for tida kun som fundament for 1. etasje.
Vegger Tømmer, liggende panel mot elva ellers stående panel	
Tak Sperretak med sekundære åser, saltak, halvvalm, eternit,	
Eksteriør De fleste vinduene samt panelet på elvesida fra omkring 1900, men panelet samt noen vinduer på gatesida er nye. Karakteristisk bryggeeksteriør, men ikke opprinnelig.	
Interiør 1. etg. mest endret, bodvegger fjernet og røkeri og fryserom innstallert, mindre endringer i 2. etg der bodinndelingen fortsatt går tydelig fram. I 3. etg. er bodveggene for det meste fjernet. 4. etg + loft omtrent uendret siden oppf.	
Ombygging Panel og vinduer fra omkr. århundreskiftet.	
1908 Brann, bod i 2. etg skadd, skadene fortsatt synlige	
1913 Innredning av kontor i 2. etg. og spiserom i 1. etg.	
1956 Kontor innredet i søndre del av 2. etg. Ny heis. To fryserom innredet i 1. etg.	
197? Panel og enkelte vinduer på gatesida skiftet. Røkeri innstallert.	
Tegninger, oppmålinger	
1913 Planer, utsnitt av fasader og snitt. BA.	
1956 Planer for kontorinnredning. BA.	
1940 Rekonstruksjon 1. etg. 1:250 E. Gjone NTH	
1978 Skisseplaner 1.- 5. etg. 1:250 Diplom NTH	
* Ved branntaksten i 1856 var den gamle brygga nedrevet. Under senere endringer lenger bak i protokollen (s. 169a nr.481b) takseres H. W. Finnes brygge 16/1 1857 til 4220 spd.	Ønskelige forandringer
	Pæler, vinduer og panel på elvesida trenger reparasjon & oppussing ev. utskifting.
	Omgivelser Positive
	Vedlikeholdstilstand B (C)*
Antikvarisk tilstand B	
Arkitekturvurdering B	
Miljøvurdering B	
Prioritering B	
* Elvesida er dårlig	
Dato 20/9 1978	
Sign K. A.	


Gate Kjøpmannsgata		nr. 15
Eldre bilder	Byfoto fra 1858 viser brygga nyoppført og upanelt på elvesida.	Foto
Litteratur	W. Stören - Bryggene i Trondheim, Tron j. saml. 1964 W. Stören - Bryggene og de trondhjemske handelshus 1975 Diplom ark.hist. NTH 1978	
Kilder	Branntakster 1856, 57 og 67	
Tidligere bygning brent/revet	Schöllers bolverk til 1788- Peter Ulich bygde en dobbeltbrygge på tomta i 1789, revet 1856.	
Kultur-, personalhistorie	Byggeherren, trelastfirmaet H. W. Finne & sønner eide tomta fra 1828 (iflg Stören) Fra slutten av 1800-tallet og fram til Haarberg & Larsen overtok brygga i 1938, hadde brygga mange eiere.	
Reguleringsplan Til hinder for bevaring?	604 er gjeldende, sneier av brygga endel på elvesida. Midtbyplanen (under behandling) sikrer bygningsmiljøet og klassifiserer brygga som bevaringsverdig klasse B.	
Fremtidige planer	Ingen faste planer, men spørsmålet om å innstallere innvendig heis har vært drøftet.	
		

I.

Gate	Kjøpmannsgata	nr.17
Betegnelse		
Eier 1970	Hallberg, Alfred	
Takst kr.	650 000	Areal tomt 404 m <sup>2</sup> bygninger m <sup>2</sup>
Bruk	Lager, kontor	
Oppført	1956	tidligst _____ senest _____ omkring _____
Siste brann	Tidligere branner	
Byggherre	Alfred Hallberg	Oppr. bruk
Arkitekt		
Plantype	Brygge.	
Hovedmål	15 x 28	Etasjer 4½
Grunnmur	Betong	Kjeller
Vegger	Betong	
Tak	Saltak, halvvalm, papp.	
Eksterior	Skjelettkonstruksjon i betong. Disposisjonen av fasadene er tradisjonell, vinduene forholdsvis velproporsjonerte. Betongpælene er ute av målestokk	
Interior	med andre brygger.	
Gårdsplass, Uthus		
Ombygging		
Tegninger, oppmålinger	1914 Tegninger til eldre brygge. BA. 1940 Plan av eldre brygge 1:250. E.Gjone, NTH. 1953-55 Originaltegninger til nåværende brygge. BA.	
Eldre brygge revet ca. 1950.	Ønskelige forandringer	
	Bør males i mørkere farge	
	Omgivelser Positive.	
	Vedlikeholdstilstand B. Antikvarisk tilstand Arkitekturvurdering C. Miljøvurdering C. Prioritering D.	
	Dato	5.9.72
	Sign	LR



Gate	nr.
Eldre bilder	Foto
Litteratur	
Kilder	
Tidligere bygning brent/revet	
Kultur-, personalhistorie	
Reguleringsplan Til hinder for bevaring?	
Fremtidige planer	



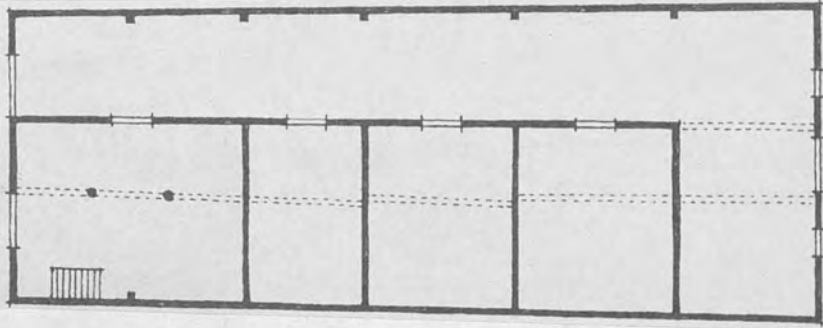
121.26



121.2

I.

Gate <b>Kjöpmannsgata</b> nr. 19	
Betegnelse	
Eier 1970 & 1978 P. B. Paulsen & co.	
Takst kr. 150 000 Areal tomt 316 m <sup>2</sup> , bygninger m <sup>2</sup>	
Bruk Lager i alle etasjer, kjelleren står tom og er ubrukbar	
Oppført 1857* <small>KJENT</small>	tidligst _____ senest _____ omkring _____ <small>ANTATT</small>
Siste brann 1681	Tidligere branner
Byggherre konsul. H. T. Knudtzon	Oppr. bruk
Arkitekt	
Plantype Side/midtgangsbrygge. Tømrede bodere i de to nederste etasjene m. stort rom mot elva. Et rom i 3. - 5. etasje.	
Hovedmål 10,5 x 28 m.	Etasjer 4½
Grunnmur Pæler/stein rep. med betong.	Kjeller Under midtre og vestre del av brygga, jordgolv. (iflg. Paulsen jr.)
Vegger Stående panel untatt nordveggen som har vestlandspanel	
Tak Sperretak med sekundære åser. Saltak, halvvalm, steintekt.	
Eksterior Forholdsvis alderdommelig, med en rekke forskjellige eldre vindustyper. Midthengslede vinduer i 2. og 3. etg mot elva samt i 5. etg. Portene i 2. - 5. etasje er opprinnelige.	
Interior Det aller meste av de innvendige lafteveggene er fjernet og erstattet med stolper. 1. etg. fungerer nå med midtgang etter at porten mot gata ble flyttet.	
Ombygging	
1913	Innredning av kontor og WC (?) i 2. etg. Ny trapp.
1943	Innvendige forandringer
1952	Understøpning av østre del mot Nidelva.
1953	Takvinduer på sørsida. Innredning av verksted i 5. etg. gjort samtidig?
1963	Fasadeendring, butikkvinduer.
Tegninger, oppmålinger	
1913	Plan, snitt og fasade med endring. BA.
1963	Fasade BA.
1943	Rekonstruksjon 1. etg 1:250 E. Gjone NTH
1978	Skisseplaner 1. - 5. etg. 1:250 Diplom NTH
*Branntaksten i 1856 nevner den gamle brygga. Ved branntaksasjon 22/9-1857 takseres H. T. Knudtzons "Pakhus ved Nidelven" til 2860spd.	Ønskelige forandringer Porten mot gata i 1. etg bør flyttes til opprinnelig plass slik at oppr. plan kan leses.
	Omgivelser Positive, men nr. 17 er dominerende
	Vedlikeholdstilstand B
	Antikvarisk tilstand B
Arkitekturvurdering B	
Miljøvurdering A	
Prioritering B	
Dato 20/9-1978	
Sign K. A.	

Gate	Kjøpmannsgata	nr. 19
Eldre bilder	Byfoto ca. 1858 viser brygga upanelt og tilsynelatende nyoppført.	Foto
Litteratur	W. Stören Bryggene i Trondheim, trondhjemske saml. 1964 W. Stören Bryggene og de trondhjemske handelshus 1975 "Bryggene i Kjøpmannsgata" Diplom ark.hist. NTH 1978	
Kilder	Bramtakster 1857 og 1867	
Tidligere bygning brent/revet	Bebygd første gang 1761 med side/midtgangsbrygge i 3 etasjer av Stie T. Schöller. Bryggå revet 1856 - 57	
Kultur-, personalhistorie	Schöllerfamiliens eiendom fram til 1783 Var i Jelstrup- og Brun-familiens eie fra 1784 til 1837- H. T. Knudtzon eide eiendommen fra 1840 - 1879 og etter dette har brygga hatt mange eiere.	
Reguleringsplan Til hinder for bevaring?	nr. 604 er gjeldende, hindrer ikke bevaring. I reg. plan for midtbyen (under behandling) er brygga klassifisert som bevaringsverdig klasse B.	
Fremtidige planer	Nei.	
		

I.


Gate	Kjøpmannsgaten	nr. 21
Betegnelse	Lillebryggen	
Eier 1970	Brekke, Bernhard, A/S	
Takst kr.	100000	Areal tomt 179 m <sup>2</sup> bygninger m <sup>2</sup>
Bruk	Forretning, kontor, lager.	
Oppført	1828 *	tidligst _____ senest _____ omkring _____
Siste brann	KJENT 1681	Tidligere branner _____ ANTATT _____
Byggherre	Tövis R. Steen	Oppr. bruk
Arkitekt		
Plantype	Brygge (sidegangsbrygge)	
Hovedmål	5,5 x 28	Etasjer 2½ + underetg.
Grunnmur	Tegl, stein	Kjeller under hele.
Vegger	Tømmer, stående panel Liggende panel søndre side	
Tak	Saltak, tegl. Halvvalm på gatesiden	
Eksteriør	Gatesiden helt ombygget. Porter fjernet. Nye vinduer, butikkfasade. Elvesiden har oppr. preg i øvre 1½ etg. Dårlige, moderne vinduer. Balkong.	
Interiør	Helt modernisert. Panelte vegger over alt.	
Gårdsplass, Uthus		
Ombygging	<p>1962 Diverse endringer. Nye vinduer mot elven. Ny trapp.</p> <p>1963 Nye vinduer, dør og balkong mot elven.</p> <p>1964 Trapp til underetg. Bjelkelaget over 2.etg. hevet 60 cm.</p> <p>1968 Butikk innredet i kjeller og 1.etg., kontor og spiserom i 2.etg.</p>	
Tegninger, oppmålinger	<p>1962 Planer, snitt, elvefasade, BA</p> <p>1963 og 68 tegninger til ominnredning.</p>	
* Iflg. Wilhelm Støren.	<p>Ønskelige forandringer</p> <p>Elvefasaden bør endres. Nåværende utseende <u>ikke</u> anmeldt og godkjent.</p> <p>Omgivelser positive.</p> <p>Vedlikeholdstilstand A</p> <p>Antikvarisk tilstand C</p> <p>Arkitekturvurdering B</p> <p>Miljøvurdering A</p> <p>Prioritering B</p> <p>Dato 5.9.1972</p> <p>Sign LR</p>	



Gate	Kjøpmannsgaten	nr. 21
Eldre bilder	Foto E. Gjone ca. 1940, NTH.	
Prospekter fra begynnelsen av 1800-tallet.		
Litteratur	W. Støren; Bryggene i Trondheim. B. TVETE: ARY, OM BYGGHISTORIEN I "GJENSYN MED GATLE TRONDHJEM" 1976	
Kilder	Branntakster 1766-1807.	
Tidligere bygning brent/revet	Fru Statsrådinde Hornemans brygge, oppført ca. 1790 - 9 x 7 alen, 1.etg.	
Kultur-, personalhistorie	I 1766 var tomten bebygget med et vognskjul for Thomas Angell. Tilhørte Norges Bank 1835-1907.	
Reguleringsplan	604	
Til hinder for bevaring?	Nei.	
Fremtidige planer		



121.27



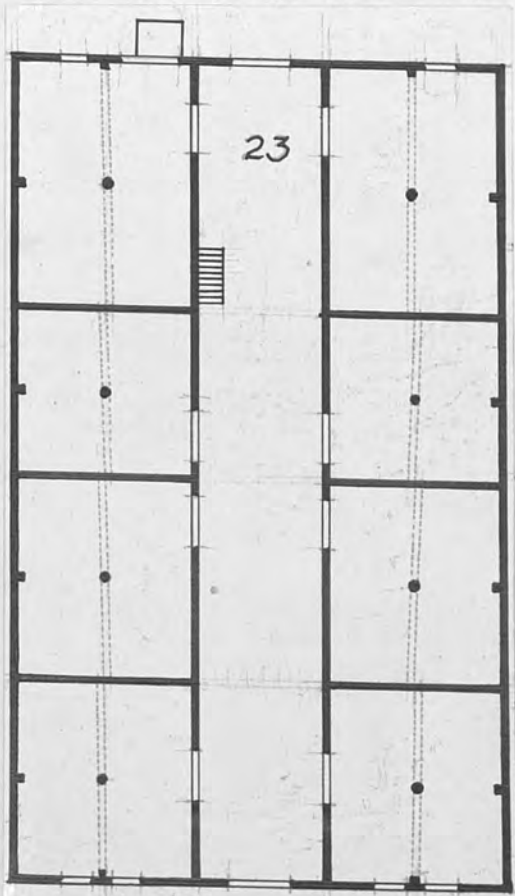
121.6

I.

Gate Kjøpmannsgaten nr. 23	
Betegnelse	
Eier 1970	Møbelrekvisita A/S 1948 BERNHARD BREKKE A/S
Takst kr.	450 000 Areal tomt 508 m <sup>2</sup> bygninger m <sup>2</sup>
Bruk	Forretning (underetg. og 1.etg.), kontor og lager.
Oppført	tidligst 1850 senest 1870 omkring *
Siste brann 1681	Tidligere branner Byggeår er <u>höyst</u> sannsynlig 1858
Byggherre	Oppr. bruk
Arkitekt	
Plantype	Brygge. Midtgang, sideboder. Ingen svaler.
Hovedmål	17 x 28,5 Etasjer 4½ + underetg.
Grunnmur	Stein, pusset. Pæler.
Vegger	Tømmer, stående panel Liggende panel mot elven.
Tak	Saltak, halvvalm tegl. Slak helling
Eksterior	Opprinnelig preg i 3 øvre etasjer. Midthengslede, lave vinduer. Nyere vinduer nederst. Elvesiden har nyere panel. Alle porter fjernet. Uheldige vinduer.
Interior	Modernisert i de to nedre etasjer. nederst.
Gårdsplass, Uthus	
Ombygging	Påbygget en etasje på 1800-tallet. 1913 Kontor innredet i 2.etg. Ny trapp. 1952-55 Diverse endringer i 2.etg. 1962 Nye trapper. 1963-64 Fasadeendringer. Nye vinduer. Balkong. 1964 Kontor og W.C. i kjeller. Skillevegger. 1967 Brannvegger i 1. og 2. etg. Trappeløp endret.
Tegninger, oppmålinger	1913 Planer, snitt, fasader med endringsforslag. BA 1962 Samtlige planer. BA. 1940 Plan 1:250 E. Gjone. NTH.
* Beskrivelsen i branntaksten	Ønskelige forandringer
1766 stemmer ikke med bryggens plan.	Plakater fjernes.
Den er antakelig oppført omtrent samtidig med nabobryggen, av samme eier.	Vinduene mot elven forandres, og porter innsettes.
Påbygget en etasje, men øvre del har ennå et ganske alderdommelig preg. Nyere vinduer mot elven i misforstått "gammel stil". Meget stor bredde, spennende kontrast til naboen. Bevaringsverdi, særlig som del i en sammenhengende rekke.	Omgivelser positive.
Tomta er öde på et fotografi fra sent i 1850-årene, bebygget med ny, upanelt brygge på et noe senere foto.	Vedlikeholdstilstand B Antikvarisk tilstand C Arkitekturvurdering B Miljøvurdering A Prioritering B
20.7.76. D.N.	Dato 5.9.72. Sign L.R.

Gate	Kjøpmannsgaten	nr. 23
Eldre bilder	Foto ca. 1940 E. Gjone, NTH.	
Byprospekter fra begynnelsen av 1800-tallet.		
Litteratur	W. Støren: Bryggene i Trondheim.	
Kilder	Branntakster 1766-1807 1766: - Sr.Thomas Angells Heele Brygge -- gang i midten og 3 boder på hver siide, swahl til Landet saa og swahl til Elven ---.	
Tidligere bygning	Antagelig oppført av Angell ca. 1730. <del>revet</del> /revet ca. 1800.	
Kultur-, personalhistorie	Thomas Angell eide nr. 21-25 i 1766. Nåværende brygge trolig oppført av Chr.Lorck. samtidig med nr. 25, 27 og 29.	
Reguleringsplan	604	
Til hinder for bevaring?	nei	
Fremtidige planer		

Plan 1.etg. 1940 1:250 Rekonstruksjon, E. Gjone.



121.30



121.8

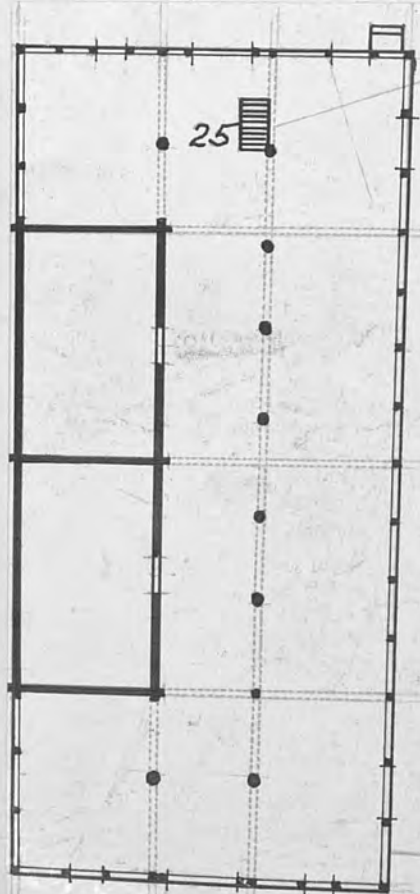
I.

Gate	Kjøpmannsgaten		nr. 25
Betegnelse			
Eier 1970	Fossum, Ing. og Kjell 1978 M. A. HANSENS GLASMAGASIN		
Takst kr.	250 000	Areal tomt	389 m <sup>2</sup> bygninger m <sup>2</sup>
Bruk	Kontor, lager. FORRETNING, RESTAURANT		
Oppført	1796	tidligst	1787 senest 1808 omkring 1800 *
Siste brann	1681	Tidligere branner	
Byggherre	Kjøpmann Chr. Lorck.		Oppr. bruk
Arkitekt			
Plantype	Brygge. Ukonvensjonell type, åpen 1.etg. med to tømrede boder, ellers stolper.		
Hovedmål	13,5 x 29	Etasjer	3½
Grunnmur	Tegl, pusset. Betong.	Kjellerunder hele bryggen,	
Vegger	Stolpeverk i 1.etg., 2 tømrede boder. Tømmer øverst. Stå	frem til sval innredet mellom stolpene mot elven.	
Tak	Saltak, bølge-ende panel eternit.		
Eksterior	Opprinnelig preg i hovedfasaden. Eldre, midthengslede vinduer. Synlige laftekasser. Sval mellom pælene på elvesiden. Port skiftet med vindu i nyere tid.		
Interior	FULLSTENDIG OMBYGD 1972-73		
Gårdsplass, Uthus			
Ombygging	1906 Kjeller utgravet under hele bryggen. Kontorer innredet. 1912 Kontor i 1.etg., nytt trappeløp til 2.etg. 1955 2 w.c. innredet i 2.etg., 2 garasjer i underetasje. 1960 Rampe oppført på nordsiden. 1972 Ombygd, innredet forretning i 1.etg, kontorer i 2. og 3. etg, restaurant i kjelleretg.		
Tegninger, oppmålinger	1906 planer, utsnitt av nordfasade, lengdesnitt. BA. 1912 planer, snitt, gatefasade. BA. 1962 planer av alle etasjer 1:100. BA. 1940 plan 1:250 E. Gjone, NTH.		
* Vises på bykart for 1800 som tverrplan brygge.	Oppgitt slik i branntakster 1766 og 1787. Nåværende brygge stemmer med beskrivelse i 1807.		
Onskelige forandringer	Port istf. vindu midt på elvefasaden. Opprydding i vindusformer og plassering		
Omgivelser	positive.		
Vedlikeholdstilstand	B (C) *		
Antikvarisk tilstand	B		
Arkitekturvurdering	A		
Miljøvurdering	A		
Prioritering	B		
* Elvesiden er dårlig, like så øvre del av gatefasaden.			
Dato	5.9.72		
Sign	LR		



Gate	Kjøpmannsgaten	nr. 25
Eldre bilder	Foto ca. 1940 E. Gjone, NTH.	
Byprospekt fra begynnelsen av 1800-tallet.		
Litteratur	W. Støren: Bryggene i Trondheim.	
Kilder	Branntakster 1766-1807. 1766: 7 Sr.Thomas Angells Tverbrygge til Elven, 2de boeder med gang i midten, Enkelt høyde-- til gadesiiden staar ogsaa 2de boeder med port i mitten -.	
Tidligere bygning brent/revet	Tverrbrygge. ca. 1800	
Kultur-, personalhistorie	Tilhørte Angell-familien gj. hele 1700-tallet, til Thomas Angells død. Nåværende brygge antagelig oppført av Chr.Lorck, som også eide (og bygget ?) nr. 23, 27 og 29.	
Reguleringsplan	604	
Til hinder for bevaring?	nei	
Fremtidige planer		

Plan 1.etg. 1940 1:250 E.Gjone.



121.29




121.28

I.

Gate	Kjøpmannsgaten	nr. 27
Betegnelsen		
Eier 1970	Trondheim kommune	
Takst kr.	500 000	Areal tomt 926 m <sup>2</sup> bygninger m <sup>2</sup> inklusive nr. 29
Bruk	Kontor, lager	
Oppført	tidligst <u>1867</u>	senest <u>1870</u> omkring <u>(1800 *)</u> nei
<small>KJENT</small>		<small>ANTATT</small>
Siste brann	1681	Tidligere branner
Byggherre	sannsynligvis Fritz Lorck	Oppr. bruk
Arkitekt		
Plantype	Brygge. Midtgang. Sval mot elven.	
Hovedmål	16 x 30	Etasjer 4½ + underetg.
Grunnmur	Gråstein, pæler.	Kjeller Under hele bryggen. Grunnmur ca. 15 m lengde, vestre del. Resten pæler.
Vegger	Tømmer, stående panel	
Tak	Saltak, halvvalm, skifer Liten hellingsvinkel.	
Eksterior	Gatefasade med oppr. preg. Smårutede midthengslede vinduer. 1800-talls vinduer også på langsiden. Elvesiden har åpen flatbrygge, underetasje i pæle- høyde.	
Interior		
Gårdsplass, Uthus		
Ombygging	1865. Påbygget en etasje på 1800-tallet. 1910 Innredning av "vandmaalerverksted" i kjelleren. 1967 2 w.c. innredet i 1.etg.	
Tegninger, oppmålinger	1910 Utsnitt av plan og snitt. BA 1940 Plan 1:250 E. Gjone, NTH. 1960 Fasader. T. Suul, NTH.	
* Branntaksten 1766 beskriver en <u>dobbelbrygge</u> under ett tak, eid av Lysholm og Thajsen. To eiere også i 1777 og 1787. I 1807 er Chr.Lorck ene-eier, og målene stemmer med dagens.	Ønskelige forandringer Flatbryggen bør forbindes med naboene.	
----- Meget lite forandret siden oppførelsen, bortsett fra påbygging av en etasje.En av de største brygger i rekken, bevaringsverdig særlig som del av miljøet.	Omgivelser positive.	
Et fotografi fra 1860-årene viser brygga upanelt og tilsynelatende nyoppført. Et tidligere foto (slutten av 1850-årene) viser en mye lavere dobbeltbrygge på tomta	Vedlikeholdstilstand B	
	Antikvarisk tilstand A	
	Arkitekturvurdering B	
	Miljøvurdering A	
	Prioritering B	
	Dato 5.9.72.	
	Sign LR	
	20.7.76.D.N.	

Gate	Kjøpmannsgaten	nr. 27
Eldre bilder	Foto 1940 E.Gjone, NTH.	
Byprospekter fra begynnelsen av 1800-tallet.		
Litteratur	W. Støren: Bryggene i Trondheim.	
Kilder	Branntakster 1766-1807 1766- Hr. Cancellie-Raad Henrick Lysholms og Hr. Cancellie-Raad Simon Thajsens halve brygge under et Tag -- gang paa søndre og nordre siide --.	
Tidligere bygning	Dobbeltbrygge.	
bygning/revet	ca. 1800.	
Kultur-, personalhistorie	Sannsynligvis bygget av Chr. Lorck, som bodde vis-a-vis i Kjøpmannsgaten 20.	
Reguleringsplan	604	
Til hinder for bevaring?	nei	
Fremtidige planer		

Plan 1.etg. 1940 1:250 E.Gjone.



120.33

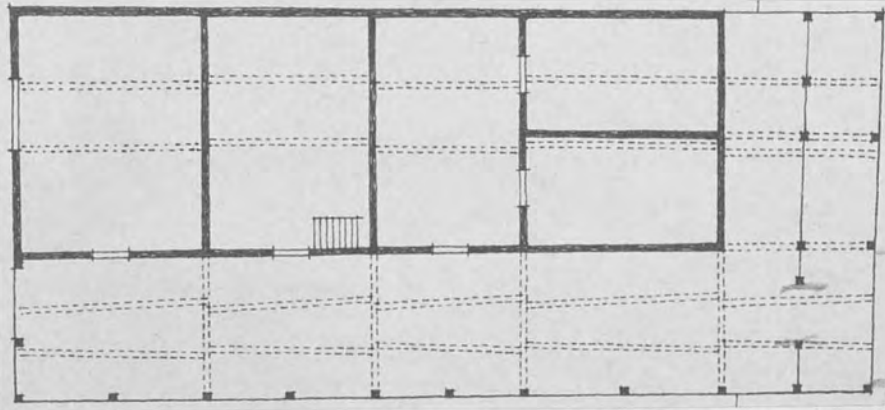


120.32

I.

Gate Betegnelse	Kjöpmannsgata	nr.	29
Eier 1970	Trondheim kommune		
Takst kr.	500000	Areal tomt	926 m <sup>2</sup> bygninger m <sup>2</sup> inkl. nr. 27
Bruk	Fiskematbedrift, småindustrikontor, lager, kontor, tomt.		
Oppført	1800	tidligst	senest omkring
Siste brann	1681	Tidligere branner	
Byggherre Arkitekt	Christian A. Lorck	Oppr. bruk	
Plantype	Side/midtgangsbrygge, ingen boder på loftet		
Hovedmål	13,5 x 30 m.	Etasjer	3½
Grunnmur Vegger Tak	Svalsvegg (kledd bind. verk) mot elv og sør(1.etg) Tømmer Sperretak (m. 2 takåser) halvvalm mot gata, alu-plater	Kjeller	
Eksteriør Interiør	Gatefasaden med opprinnelig preg, smårutede midthengslede vinduer i 3. og 4. etg. Elvefasaden bærer preg av mer tilfeldige fasadeendringer. Flatbrygga er innkledd. Stor takhøyde. 1. etg mest forandret men opprinnelig plan kan lett leses. I 2. og 3. etg. er de aller fleste innvendige lafteveggene helt eller delvis bevart og oppr. plan går tydelig fram. Vinnene på loftet er bevart.		
Ombygging	Flatbrygga innkledd, vinduer skiftet i nedre etasjer. 1936 Ominnredninger i 2. etg. 197? Nye vinduer i 1. etg mot gate og elv. Ny taktekkning. Under eller rett etter krigen ble det tatt ut vindus-åpninger på nordveggen i 2. etg.		
Tegninger, oppmålinger	Udaterte planer alle etasjer. BA. 1943 Rekonstruksjon 1. etg. 1:250 E. Gjone NTH 1943 Oppmåling, rekonstruksjon planer snitt 1:100 NTH 1960 Fasader 1:100 T. Suul NTH 1978 Skisseplaner 1:250 Diplom NTH		
I skattemanntallet for 1800 heter det: ".Lorck har opført en stor nye Brygge som taxeres "til 600Rdl. Denne brygga er på alle måter en representant for overgangen mellom 1700- og 1800-talls byggeskikk i bryggene. Lafteteknikk, svalstileutforming, svalsveggkonstruksjon, takkonstruksjon og vinnene er eksempler på denne overgangen Brygga utgjør et meget fint innslag i bryggerekka og er meget bevaringsverdig, både interiør- og eksteriørmessig.	Ønskelige forandringer Elvefasaden bør settes i bedre stand, teknisk og arkitektonisk. Flatbrygga bør åpnes. Omgivelser Positive, men den nye nabobrygga mot nord skjemmer endel. Vedlikeholdstilstand B (C) Antikvarisk tilstand A Arkitekturvurdering A Miljøvurdering A Prioritering A Gulvet i 1. etg. og fasaden mot elva er dårlig		
	Dato 21/9-1978 Sign K. A.		



Gate	Kjøpmannsgata	nr. 29
Eldre bilder	Foto fra ca. 1858 viser at også 2. etg hadde 3 porter på elvesida.	Foto
Litteratur	W. Stören Bryggene i Trondheim, trondhjemske saml. 1964 W. Stören Bryggene og de trondhjemske handelshus 1975 "Bryggene i Kjøpmannsgata" Diplom Ark.hist. NTH 1978	
Kilder	Branntakstprotokoller 1766 - 1867 Skattemanntallsprotokoller	
Tidligere bygning	I 1766 lå det en midtgangsbrygge på tomta, revet brent/revet etter 1797.	
Kultur-, personalhistorie	Eiendommen var i Lorck-familiens eie fra -1787 til 1899 da Trondheim kommune kjøpte brygga. Lorck bodde i den fremdeles (delvis) bevarte gården på den andre siden av Kjøpmannsgata.	
Reguleringsplan	604 er gjeldende og ikke til hinder for bevaring.	
Til hinder for bevaring?	Iflg. reguleringsforslaget for Midtbyen (under behandling) er denne brygga bevaringsverdig A og skal fredes.	
Fremtidige planer		
		

I.

Gate Betegnelse	Kjøpmannsgaten	nr.	31
Eier 1970 Takst kr.	R. Kjeldsberg A/S 1200 000	Areal tomt	419 m <sup>2</sup> bygninger m <sup>2</sup>
Bruk	Lager, kontor		
Oppført	1954-56	tidligst	senest
Siste brann	1681	Tidligere branner	omkring
Byggherre Arkitekt	R. Kjeldsberg A/S	Oppr. bruk	
Plantype			
Hovedmål	13,5 x 31,5	Etasjer	5 + loft
Grunnmur Vegger	Betong Betong	Kjeller	
Tak	Saltak		
Eksteriør	Moderne betongfasade, brudd med tradisjonelt bygge- eksteriør.		
Interiør			
Gårdsplass, Uthus			
Ombygging			
Tegninger, oppmålinger	<p>Eldre brygge: 1911 og 1913 planer, snitt, fasade BA 1941 oppmåling ved E.Gjone, NTH. 1961 rekonstruksjon av fasader 1777, T. Suul, NTH</p>		
Eldre brygge var sannsynligvis blant de eldste. Revet under krigen etter krav fra tyske myndigheter. Nybygget oppført inntil tomte- grense i syd, hvilket gjør repara- sjon av nabobryggen vanskelig. Hovedformen er brukbar, men høyde og eksteriør er skjemmende i bryggerekken.	Ønskelige forandringer	Bør males i mørkere farge.	
	Omgivelser	positive.	
	Vedlikeholdstilstand Antikvarisk tilstand Arkitekturvurdering Miljøvurdering	C	
	Prioritering		
	Dato	5.9.1972	
	Sign	LR	

Gate	nr.
Eldre bilder	Foto
Litteratur	
Kilder	
Tidligere bygning brent/revet	
Kultur-, personalhistorie	
Reguleringsplan Til hinder for bevaring?	
Fremtidige planer	



120.36



120.29

I.

Gate Betegnelse	Kjøpmannsgaten	nr. 33
Eier 1970 Takst kr. Bruk	M.A.Hansens Glassmagasin 240 000 Areal tomt 345 m <sup>2</sup> bygninger	m <sup>2</sup>
Oppført	<u>1743</u> *	tidligst <u>1750</u> senest <u>1764</u> omkring <u>1760</u>
Siste brann	1681	Tidligere branner korreksjon: Byggeår senest <sup>ANTATT</sup> 1750
Byggherre Arkitekt	Justitz Raad Hveding (?)	Oppr. bruk
Plantype Hovedmål	Brygge. Sidegang, sval på elve- og landsiden i 1.etg. Midtgang i øvre etasjer. 10,5 x 30,5	Etasjer 5½
Grunnmur Vegger Tak	Tømrede boder, bindingsverk i sval og gang. Stående panel. Saltak, halvvalm, tegl. Liten hellingsvinkel.	Kjeller
Eksterior Interior	Tiltalende fasade, modernisert. Eldre preg i øvre etasjer, butikkfasade i 1.etasje. Flatbryggen innkledd, nye vinduer i 1. og 2. etasje mot elven. Modernisert.	
Gårdsplass, Uthus		
Ombygging	1880 Påbygget i høyden, 8 alen (5 m). Skillet markert i fasadenes panel 1970 Modernisering av 1. og 2 etasje. Åpent butikklokale, kontor og lager i 2. etasje.	
Tegninger, oppmålinger	1940 Plan 1:250 E.Gjone, NTH. 1960 Fasader T.Saul, NTH. (Også rekonstruksjon 1777) 1970 Planer, snitt, fasader BA	
Opplysninger tvilsomme →	Vises på havnemester Møllers prospekt 1764, men ikke på bykart ca 1750. Branntaksten 1766 oppgir Hveding som eier, og formodentlig også byggherre. ----- Påbygget i høyden og modernisert. De to nederste etasjer bryter kraftig med tradisjonell bryggeform, men er ellers pietetsfullt gjort. Bevaringsverdig, særlig som del av en sammenhengende rekke.	Ønskelige forandringer Flatbryggen burde åpnes og tilknytttes naboer.
		Omgivelser positive, men nr. 31 er uheldig.
		Vedlikeholdstilstand A (B)* Antikvarisk tilstand C Arkitekturvurdering B Miljøvurdering A Prioritering B
		*Elvesiden dårlig
		Dato 5.9.1972 Sign LR

↓  
"NVE OPBYGGE BRYGGE"  
IFL& SKATTE-  
MÅNTALL  
KJA



Gate **Kjøpmannsgaten** nr. 33

Eldre bilder  
Havnemester Rolf Møllers  
prospekt 1764.  
En rekke prospekter fra begyn-  
nelsen av 1800-tallet.

Foto  
1940 E.Gjone, NTH.

Litteratur  
W. Støren: Bryggene i Trondheim

Kilder **Branntakster 1766-1807**  
1766 -Frue afg. Justitz-Raad Hvedings heele brygge - nederst  
een bred gang wed siiden og 4re boede, swahle til Elwen-.


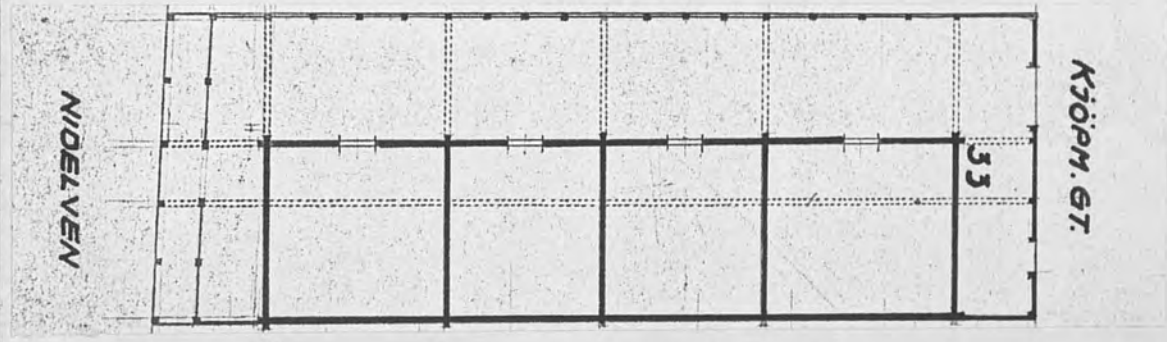
Tidligere bygning  
brent/revet

Kultur-, personalhistorie

Reguleringsplan **604**  
Til hinder  
for bevaring? **nei.**

Fremtidige planer

Plan 1.etasje 1940 1:250 E.Gjone.



120.34


120.29

I.

Gate Betegnelse	Kjøpmannsgaten	nr. 35
Eier 1970	M.A.Hansens Glasmagasin	
Takst kr.	450 000	Areal tomt 548 m <sup>2</sup> bygninger m <sup>2</sup>
Bruk	1.etasje lager, 2. og 3.etasje kontor. 4.-og 5.etg. lager.	
Oppført	1904	tidligst _____ senest _____ omkring _____
Siste brann	Tidligere branner	
Byggherre Arkitekt	H.F.Klingenberg Oppr. bruk	
Plantype	Brygge. Halltype, stolper.	
Hovedmål	16 x 32	Etasjer 5 + underetasje.
Grunnmur Vegger	Pusset tegl, pæler Bindingsverk, liggende panel.	Kjeller under hele bryggen.
Tak	Saltak, halvvalm, plater. Nesten flatt tak.	
Eksterior	Nyere panel og vinduer i 3 nedre etasjer. Opprinnelig preg mot elven, men nye vinduer og balkonger i 2. og 3. etasje.	
Interior		
Gårdsplass, Uthus		
Ombygging	1967 Innredningsarbeider i 1.etasje: spiserom, garderobe, pakkerom m.m. Kontor i 2.etasje. 1969 Innredning av kontor og "showroom" i 3.etasje. Fasadeendring.	
Tegninger, oppmålinger	1903 Originaltegninger, planer, snitt, fasade. BA. 1940 Plan 1:250 E.Gjone, NTH. 1960 Fasade. T.Suul, NTH.	
Den nyeste av trebryggene, mer beslektet med Fjordgatens brygger. Sterkt forandret i senere tid, men forholdsvis pietetsfullt. Bevaringsverdige som en del av miljøet.	Ønskelige forandringer	
	Omgivelser positive.	
	Vedlikeholdstilstand	A
	Antikvarisk tilstand	C
Arkitekturvurdering	C	
Miljøvurdering	B	
Prioritering	B	
Dato	5.9.1972	
Sign	LR	

Gate	Kjøpmannsgaten	nr. 35
Eldre bilder	Foto	
Litteratur		
Kilder		
Tidligere bygning brent/revet		
Kultur-, personalhistorie		
Reguleringsplan Til hinder for bevaring?		
Fremtidige planer		

Plan 1. etg. 1940 1:250 E. Gjone



120.36



120.37



120.30



I.

Gate Kjøpmannsgaten		nr. 37
Betegnelse		
Eier 1970 A/S Forretningsbanken		
Takst kr. 250 000 Areal tomt 501 m <sup>2</sup> bygninger m <sup>2</sup>		
Bruk Lager, kontor		
Oppført _____	tidligst <u>1865</u>	senest <u>1870</u>
Siste brann <sup>KJENT</sup> 1681		omkring <sup>ANTATT</sup> <u>(1800*)</u> nei
Byggherre Gerhard Hoë		Oppr. bruk
Arkitekt		
Plantype Brygge. Midtgang i alle etasjer. Flatbrygge.		
Hovedmål 15 x 33		Etasjer 4½ + underetg.
Grunnmur Stein, pæler	Kjeller	
Vegger Tømmer, stående panel mot elven, liggende mot gaten.		
Tak Saltak, halvvalm., tegl. Liten hellingsvinkel.		
Eksterior Elvesiden har mest opprinnelig preg. Stående panel, empirevinduer og omramming. Gatesiden har nyere panel og vinduer. Gode porter.		
Interior		
Gårdsplass, Uthus		
Ombygging 1865, 1870		
Påbygget i høyden, svalen innkledd, og rom innredet under svalen før 1900.		
1963 Kontorer innredet i 2. etg.		
Tegninger, oppmålinger		
1940 Plan 1:250 E. Gjone NTH		
1960 Fasader. T. Suul. NTH		
1971 Planer, snitt, elfefasade. BA.		
* 1766 branntaksert som - Hr. Cancellie-Raad Henrich Lysholms heele Brygge, er anrettet for 2 <u>de</u> at bruge, dog under et tag - - er 3 <u>de</u> Etager høyde, neederst 2 <u>de</u> Ganger paa siiderne - -. Målene i 1807 stemmer med de nåværende. -----		Ønskelige forandringer
En av de største bryggene, av vanlig type. Påbygget og forandret siden oppførelsen. Bevaringsverdig, særlig som del av en sammenhengende rekke.		Omgivelser positive, men bilhuset er for dominerende.
På et fotografi, antakelig fra 1860-årene, sees brygga upanelt og tilsynelatende nyoppført.		Vedlikeholdstilstand B
20.7.76 D.N.		Antikvarisk tilstand B
		Arkitekturvurdering B
		Miljøvurdering A
		Prioritering B
		Dato 5.9.72
		Sign LR



Gate	Kjøpmannsgaten	nr.	37
Eldre bilder	Byprospekter ca. 1800-1830	Foto	Ca. 1940 E.Gjone, NTH
Litteratur	W. Støren: Bryggene i Trondheim. Professor E. Gjones notater, NTH. Særkursoppgave, NTH 1970		
Kilder	Branntakster 1766 - 1807		
Tidligere bygning	Cancellie Raad Lysholms dobbeltbrygge. brent/revet før 1800.		
Kultur-, personalhistorie			
Reguleringsplan	604		
Til hinder for bevaring?	nei		
Fremtidige planer			

Plan 1. etg. 1940 1:250. E. Gjone.




120.27



120.30

I.

Gate	Kjøpmannsgaten	nr. 41	Tidligere 39,41,43,45
Betegnelsen	Bilhuset		
Eier 1970	Ola Brun m.fl.		
Takst kr.	4.800000	Areal tomt	1991m <sup>2</sup> bygninger m <sup>2</sup>
Bruk	Parkeringshus		
Oppført	1959	tidligst	senest
<small>KJENT</small>			omkring <small>ANTATT</small>
Siste brann	Tidligere branner		
Byggherre	Oppr. bruk		
Arkitekt			
Plantype			
Hovedmål	Etasjer 5		
Grunnmur	Betong	Kjeller	
Vegger	Betong, stålplater		
Tak			
Eksteriør			
Interiør			
Gårdsplass, Uthus			
Ombygging			
Tegninger, oppmålinger	De tidligere brygger oppmålt 1960 av T.Suul, NTH. Rekonstruerte fasader 1777 av T.Suul 1961, NTH. Planer 1:250 E.Gjone 1940, NTH.		
De tidligere brygger revet, nr. 42 allerede før krigen. Bilhuset oppført i to etapper etter 1959	Ønskelige forandringer Ensartet fasade over 4 brygger er lite ønskelig.		
	Omgivelser		
	Vedlikeholdstilstand Antikvarisk tilstand Arkitekturvurdering Miljøvurdering		
	Prioritering		
Dato	5.9.1972		
Sign	LR		

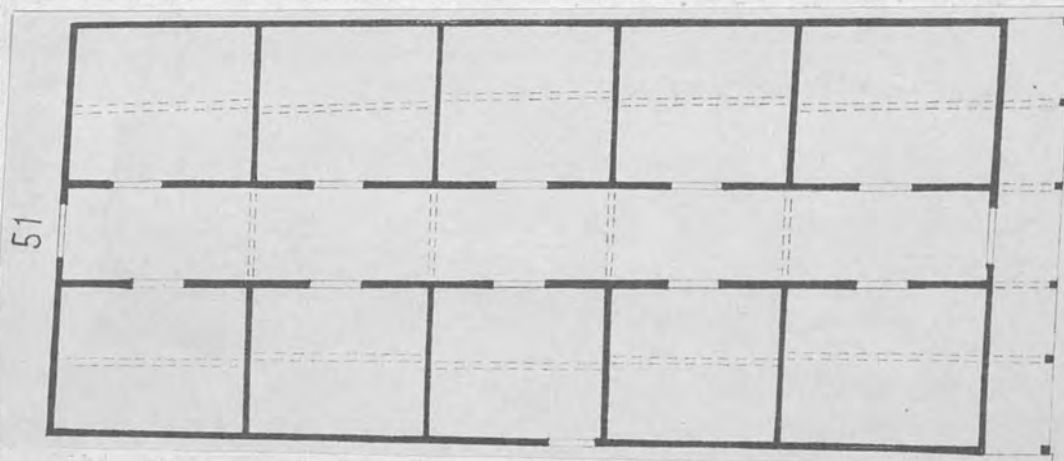
Gate	Kjøpmannsgaten	nr.	41
Eldre bilder	Prospekter omkring 1800	Foto	E.Gjone ca 1940, NTH.
Litteratur	W.Støren: Bryggene i Trondheim. Professor Erling Gjones notater, NTH.		
Kilder	Branntakster 1766 - 1807		
Tidligere bygning	brent/revet		
Kultur-, personalhistorie			
Reguleringsplan	Til hinder for bevaring?		
Fremtidige planer	Planer av eldre brygger 1940, 1:250 E.Gjone		
			

I.

Gate	Kjøpmannsgata		nr.	51
Betegnelse				
Eier 1970	og 1978 Joh. Brobakke & sønn A/S			
Takst kr.	220 000	Areal tomt	522 m <sup>2</sup>	bygninger m <sup>2</sup>
Bruk	ca. 3/4 lager, forøvrig kontor og en liten butikk			
Oppført	1853*	tidligst		senest
	<small>KJENT</small>			<small>ANTATT</small>
Siste brann	1917 (liten)		Tidligere branner	1681
Byggherre	konsul. Einar Gram		Oppr. bruk	
Arkitekt				
Plantype	Midtgangsbrygge med tømrede boder i de to nederste etasjer. Stort rom mot elva i 1. og 2. etg.			
Hovedmål	14,5 x 34 m.		Etasjer 4½ + U.	
Grunnmur	Stein, delvis rep. med betong.		Kjeller Under hele brygga, støpt gulv, meget kraftige stolper.	
Vegger	Alle ytterveggene er tømret. Liggende panel mot gata.			
Tak	Sperretak m. sekundære åser. saltak, halvvalm, eternit.			
Eksteriør	Elvefasaden har mest opprinnelig utseende, men ikke opprinnelig. Sør- og gatefasaden er preget av for mange og for store vindusåpninger.			
Interiør	Innvendige skillevegger fjernet og gulv endret i 1. etg. I 2. etg. er bodveggene mot sør for det meste i behold, panelt og innredet til kontor. I de øvre etasjene er det avpanelt endel rom, men disse er nå bare brukt til lager.			
Ombygging	1903° Kjeller utgravd. 1913 Stall innredet i 1. etg. 1956 Reparasjon av gulv i 1. etg. 1977? Forretninger innredet i 1. etg. Mindre kontor i 2. etg. Vinduer utskiftet i samme forbindelse			
Tegninger, oppmålinger	1903 Plan og tversnitt av kjeller BA. 1913 Plan og snitt av stall i 1. etg. BA* 1943 Rekonstruksjon av 1. etg. 1:250 E. Gjone NTH 1960 Fasade mot gate og elv. 1:100 T. Suul NTH 1978 Skisseplaner 1.-4. etg + U. 1:250 Diplom NTH			
Konsul Einar Gram overtok eiendommen i 1852 etter Jacob S. Gram. De drev med trelast og i beg. av 1850-årene var det meget gode konjunkturer for trelasthandel.	Ønskelige forandringer Bedre vedlikehold på elvesida, flatbrygga kan åpnes og tilknyttet nabobrygga.			
*I branntakstene nevnes brygga som "utgaaet" 23/6-1853 mens det 12/12 samme år nevnes "nybygd Pakhus" tilhørende Einar Gram.	Omgivelser Positive			
Nr. 51 er helt typisk for 1850-tallsbryggene. Den har boder kun i de to nederste etasjene, ingen svaler, men åpne rom ut mot elva.	Vedlikeholdstilstand B (C)* Antikvarisk tilstand B (C) Arkitekturvurdering B Miljøvurdering B Prioritering B			
	*(1. etg. og elvesiden dårlig)			
	Dato 21/9-1978			
	Sign K. A.			



Gate	Kjøpmannsgata	nr.	51
Eldre bilder	Foto ca. 1870 viser brygga uten panel 2.-4. etg. på elvesida.	Foto	
Litteratur	W. Stören: Bryggene i Trondheim, trondhjemske saml. 1964 W. Stören: Bryggene og de trondhjemske handelshus 1975 "Bryggene i Kjøpmannsgata" Diplom Ark.hist. NTH 1978		
Kilder	Branntaksprotokoller 1766 - 1867 Skattemanntallsprotokoller		
Tidligere bygning	Tomta var før 1853 bebygd med en midtgangsbygning. Det er vanskelig å si noe sikkert om denne bygning.		
Kultur-, personalhistorie	Tilhørte Hans Hagerup til 1753, G. Horneman 1754-67, Collin 1767-1807, Fr. N. Knudtzon 1807 - 17-, og gramfamilien -1827-67-. Mange eiere før nåv. overtok i 1940. Eiendommen har sannsynligvis fulgt med "Gramgården" svært lenge.		
Reguleringsplan	604, ikke til hinder for bevaring.		
Til hinder for bevaring?	I reg.forslag for Midtbyen er bygning klassifisert som bevaringsverdig klasse B.		
Fremtidige planer	Kontinuerlig oppussing pågår (kr. 100.000 pr. år.)		



Gate Betegnelse	Kjöpmannsgata nr. 53/55
Eier 1970 Takst kr. Bruk	og 1978 Fridtjof Walseth A/S 300 000 Areal tomt 560m <sup>2</sup> bygninger m <sup>2</sup> Butikk i 1. etasje, forövrig lager
Oppført Siste brann	nr. 53 bygd 1767 nr. 55 bygd 1839 1681 Tidligere branner
Byggherre	nr. 53: Otto Beyer d.e. nr. 55: Hans Arentz Oppr. bruk
Plantype Hovedmål	Dobbeltbrygge bestående av to enkeltstående brygger hver med sidegang på sørsida i alle etasjer. 9,5 x 35 m. + 9 x 35 m. Etasjer 3½
Grunnmur Vegger Tak	Pæler, stein - rep. med betong Tømmer og stolpeverk, stående panel (rustne plater mot sør) Astak nr. 53, sperretak nr. 55 saltak, tekt med tegl Kjeller
Eksteriør Interiør	Butikkfasaden bryter sterkt, inntrykket av dobbeltbrygge utviskes. Forövrig en fin fasade til denne sammenbygde dobbeltbrygga. Midthengslede vinduer i nr. 55. 1. etg. fullstendig ombygd med gipsplater på alle flater. Alle opprinnelige skillevegger fjernet i nr. 53, de fleste beholdt i nr. 55. Sval m. tiler bevart i nr. 53, 3. etg. Vinne ut mot elva i nr. 53 er sannsynligvis opprinnelig.
Ombygging	1947 Sammenslått til ett matrikelnummer. Varmerom innredet i 1. etg. 1965 Forretning innredet i 1. etg., kontorer i 2. etg. Omfattende modernisering, gatefasade uendret over 1. etg.
Tegninger, oppmålinger	1904 Plan, snitt, fasade. BA. 1947 Innredningstegninger. BA. 1965 Tegninger til innredning av forretning. BA. 1943 Plan 1. etg. rekonstruksjon. 1:250 E. Gjone NTH 1960 Fasader 1:100 T. Suul NTH 1978 Skisseplaner alle etasjer 1:250 Diplom NTH
Eldre dobbeltbrygge revet 1766-67 Tomta til nr. 55 sto ubebygd helt fram til 1839. Ny brygge takseres 13/7-1839. I branntakstprotokollen for 1837, s. 227b nr. 117 heter det: Kjöbmand Hans Arentz' Brygge, 55 Alen lang, 14 Alen bred, 3 Etager, 5 fag Vinduer, Tömret, Stentekt, 18 Boder, takseres til 1800 spd.	Ønskelige forandringer Dårlig skilt og skrift. Flatbryggene bör åpnes og tilknytttes naboene.
Meget sjelden bryggetype, interessant eksempel på sammenbygging av brygger. Övre etasjer har utseende fra 1800-tallet i behold med endel opprinnelig vinduer. Meget fint innslag i bryggerekka.	Omgivelser Positive
	Vedlikeholdstilstand B Antikvarisk tilstand B Arkitekturvurdering B Miljøvurdering A Prioritering A
	Dato 25/9-1978 Sign K.A.

Gate <b>Kjöpmannsgata</b>		nr. <b>53/55</b>
Eldre bilder	Byprospekt Pousette fra ca. 1810.	Foto
Litteratur	W. Stören Bryggene i Trondheim Trondhj. saml. 1965 W. Stören Bryggene og de trondhjemske handelshus 1975 Bryggene i Kjöpmannsgata Diplom Ark.hist. NTH 1978	
Kilder	Branntakstprotokoller 1766 - 1867 Skattemanntallslistor - 1807	
Tidligere bygning	Dobbeltbrygge av vanlig type (branntakst 1766)	
brant/revet	1766 - 67	
Kultur-, personalhistorie	Bryggene på denne eiendommen har hatt forskjellige eiere fram til 1893 da L. H. Wilhelmsen kjøpte bryggene.	
Reguleringsplan nr. 604	er gjeldende, ikke til hinder for bevaring. Ifølge reg.forslag for Midtbyen (under behandling) skal denne brygga fredes.	
Fremtidige planer	Nei.	


I.

Gate	Kjøpmannsgaten	nr.	57
Betegnelse			
Eier 1970	Brobakke, Finn (1978: Rieber & Co.)		
Takst kr.	180 000	Areal tomt	446 m <sup>2</sup> bygninger m <sup>2</sup>
Bruk	Lager, kontor		
Oppført	1741 ?*	tidligst	1681 senest (1766) 1750 omkring (1700)
Siste brann	1681	Tidligere branner	
Byggherre	Hans Horneman ?		Oppr. bruk
Arkitekt			
Plantype	Brygge. Midtgang, sval på elve- og landside.		
Hovedmål	12 x 35	Etasjer	4½
Grunnmur	Stein, betong mot gaten.	Kjeller	
Vegger	Tømmer og stavverk, stående panel på gatesiden.		
Tak	Saltak, tegl. Halvvalm på gatesiden.		
Eksterior	Stående supanel på langsiden. Gatesiden med opprinnelig eksterior, men nyere vinduer. Vakre porter med beslag. Elvesiden har eldre vinduer, og dekorerte svalstiler.		
Interior			
Gårdsplass, Uthus			
Ombygging	1927 Innredning av kontor i 2.etasje, ny trapp. Vinduene antagelig skiftet samtidig.		
Tegninger, oppmålinger	1926 Plan 2.etasje, snitt og fasade med endringsforslag. BA 1940 Plan 1.etasje 1:250 E.Gjone, NTH. 1943 Fullstendig oppmåling. NTH. 1960 Fasader. T.Suul, NTH.		
<p>Sannsynligvis blant de eldste av bryggene, kanskje fra rett etter brannen i 1681. Meget lite forandret siden oppførelsen. Panelet på langsiden er meget sjeldent idag. Hovedform og detaljer av høy kvalitet, men vinduene skjemmer. Meget bevaringsverdig, og viktig ledd i bryggerekken.</p> <p>*Verdi 400 riksdaler iflg. skattemannt så tidlig som 1741. 1740 nevnes denne "Hornemans eiendom" uten bryggetakst. Tilsv. bryggetakster finnes imidlertid heller ikke for andre byeiendommer i 1740, så Horneman har neppe kjøpt brygga. Det er da imidlertid merkelig at ikke nybygg nevnes i 1741-mannt.</p>	Ønskelige forandringer		
	Flatbryggen åpnes og tilknyttes naboene.		
	Omgivelser positive.		
	Vedlikeholdstilstand C Antikvarisk tilstand (A) B Arkitekturvurdering A Miljøvurdering A Prioritering A		
Dato		5.9.1972	
Sign		LR	




Gate	Kjøpmannsgaten	nr.	57
Eldre bilder	Byprospekter va 1800.	Foto	før 1900, Trondheim bys historie III s. 561.
Litteratur	W. Støren: Bryggene i Trondheim. Særkurs arkitekthistorie, NTH 1970.		
Kilder	Branntakster 1766 - 1807.		
Tidligere bygning	brent/revet		
Kultur-, personalhistorie	1708 Uhrwalt og Niels Christensen. 1766 Etatsråd Henrik Hornemann. 1777 Henrik Meincke. 1807 Grosserer Meincke.		
Reguleringsplan	604		
Til hinder for bevaring?	nei.		
Fremtidige planer			

Plan 1.etasje 1940 1:250 E.Gjone.



120.4






120.21



121.32

I.


Gate Betegnelse	Kjøpmannsgaten	nr.	59
Eier 1970 Takst kr. Bruk	Behrens og Kahrs A/S 200 000 Areal tomt 604 m <sup>2</sup> bygninger m <sup>2</sup> Lager, kontor		
Oppført	tidligst	senest	omkring
<small>KJENT</small> Siste brann 1912	1681	1740-1750	1700 <small>ANTATT</small>
Byggherre Arkitekt	Johan Møllmann og Brix' enke Oppr. bruk		
Plantype Hovedmål	Dobbeltbrygge. 2 sideganger, dobbeltboder i midten. I øvre etasje 2 midtganger. Sval på begge sider. 15 x 36 Etasjer 3		
Grunnmur Vegger Tak	Betong, pæler. Tømmer og bindingsverk, liggende panel. Delvis mur. Saltak, papp.	Kjeller	
Eksterior	Helt modernisert. Nye vinduer, nyere panel.		
Interior			
Gårdsplass, Uthus			
Ombygging	1905 Påbygget til 5 etasjer med flatt tak. (oppr. 3 etg.) 1912 Reparasjon etter brann. Nytt tak over 3 etasjer, omtrent som opprinnelig. 1937 Utgravning i 1. etasje. Støpte dekker og pillarer. Full utnyttelse av 1. etasje. (Tidligere meget lav takhøyde mot gaten). 1967 Innredning av W.C. i 1. etasje.		
Tegninger, oppmålinger	1905 Plan og snitt før og etter påbygging. BA. 1912 Plan 2. etasje og snitt. BA. 1937 Plan 1. etasje, 2 snitt, fasade. BA. 1940 Plan 1. etasje 1:250 (rekonstruksjon) E.Gjone, NTH. 1960 Fasader T.Suul, NTH.		
Sannsynligvis meget gammel. Dobbeltbrygge gjennom 1700-årene. Sjelden type, planlagt og oppført for to brukere under ett tak. Svært forandret ved ombygging og brannskade. Bevaringsverdig, særlig som del av en sammenhengende rekke.	Ønskelige forandringer		
	Flatbryggen åpnes og tilknyttes naboene.		
	Omgivelser positive, men betongbryggen nr. 61 er noe for høy.		
	Vedlikeholdstilstand	B	(C)
Antikvarisk tilstand	C		
Arkitekturvurdering	B		
Miljøvurdering	B		
Prioritering	B		
Dato	5.9.1972		
Sign	LR		

Gate	Kjøpmannsgaten	nr.	59
Eldre bilder	Byprospekter fra begynnelsen av 1800-tallet.	Foto	før 1900, Trondheim bys historie III s. 561.
Litteratur	W.Støren: Bryggene i Trondheim. Særkurs arkitekturhistorie, NTH 1970.		
Kilder	Branntakster 1766 - 1807. 1766 -Hr. Kammer Raad Helmer Meincke -- er dobbelt Bygning saaledes, nederst 2de gange en paa hver side --.		
Tidligere bygning	brent/revet		
Kultur-, personalhistorie	Tilhørte i 1708 Johan Mølmann og enkefru Brix. Byggherrer ? 1766 Kammerråd Hilmar Meincke. 1777 Fru agentinde Lysholm. 1807 Grosserer Meincke.		
Reguleringsplan	604		
Til hinder for bevaring?	nei.		
Fremtidige planer			
Plan 1.etasje 1940. Rekonstruksjon, E.Gjone 1:250			
			
			
120.5		120.21	

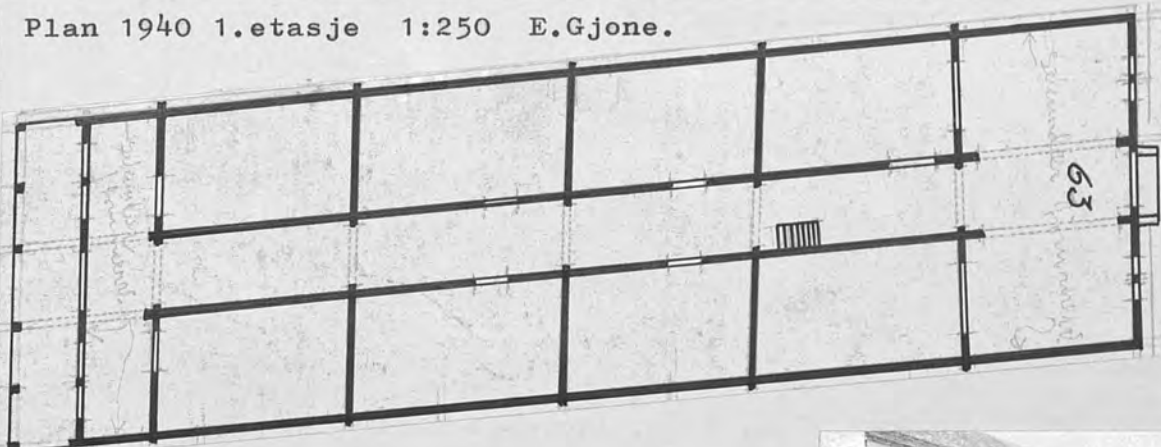

I.

Gate Betegnelse	Kjøpmannsgaten	nr. 61
Eier 1970 Takst kr. 1.200000 Bruk	Askim Gummivarefabrikk Areal tomt 359 m <sup>2</sup> bygninger Lager, kontor	m <sup>2</sup>
Oppført	1961-62	tidligst _____ senest _____ omkring _____
Siste brann	Tidligere branner	ANTATT
Byggherre Arkitekt		Oppr. bruk
Plantype		
Hovedmål	9 x 37	Etasjer 5½
Grunnmur Vegger	Betong Betong	Kjeller
Tak		
Eksterior	Moderne. I hovedform tilpasset bryggerekken. Flatbrygge mot elven.	
Interior		
Gårdsplass, Uthus		
Ombygging		
Tegninger, oppmålinger	1900 planer og fasader av eldre brygge. BA. 1941 plan 1:250 E.Gjone, NTH. 1960 oppmåling etter fot. T.Suul, NTH.	
Den tidligere trebrygge var en av de eldste og best bevarte. Revet 1942 for å hindre spredning av brann.	Ønskelige forandringer Flatbryggen bør tilknyttes naboene.	
	Omgivelser	
	Vedlikeholdstilstand Antikvarisk tilstand Arkitekturvurdering Miljøvurdering  Prioritering	
	Dato 5.9.1972 Sign LR	



Gate <b>Kjøpmannsgaten</b>		nr. <b>61</b>
Eldre bilder <b>Byprospekter omkring 1800.</b>		Foto <b>før 1900. Trondheim bys historie III s. 561. ca 1940 NTH.</b>
Litteratur <b>W. Støren: Bryggene i Trondheim.</b> <b>E. Gjone: Notater om bryggene. NTH.</b>		
Kilder <b>Branntakster 1766 - 1807</b>		
Tidligere bygning <b>Brygge 8460 1745</b> brent/revet <b>1942 etter ordre fra tyske myndigheter.</b>		
Kultur-, personalhistorie		
Reguleringsplan <b>604</b> Til hinder for bevaring?		
Fremtidige planer		
		

Gate Betegnelse	Kjøpmannsgaten	nr.	63
Eier 1970 Takst kr. Bruk	Mathisen, Sigvart. 130 000 Areal tomt 485 m <sup>2</sup> bygninger m <sup>2</sup> Kontor, lager.		
Oppført	<u>1757</u>	tidligst	senest <u>1766</u> omkring <u>1765</u>
Siste brann	<u>1681</u>	Tidligere branner	
Byggherre Arkitekt	<u>RADIMAN</u> Etatsråd Henrik Hornemann	Oppr. bruk	
Plantype	Brygge. Midtgang, sval i to etasjer på elvesiden, og sval på landsiden.		
Hovedmål	11,5 x 38,5	Etasjer	3½
Grunnmur	Stein, pæler.	Kjeller	
Vegger	Tømmer og stavverk. Tømmermannspanel på gatesiden.		
Tak	Saltak, tegl og bølgeblikk.		
Eksterior	Elvesiden med åpne svaler og tømmervegg. Utsveifede tiler. Gatesiden har smårutede vinduer, vakre porter med smijernsbeslag. Stående supanel på langsidenene.		
Interior			
Gårdsplass, Uthus			
Ombygging	1953 Ny trapp til 2.etasje, ny dør fra gaten. 1960 Kontor innredet i 1.etasje, nytt vindu. W.C. innredet. <i>SVALENE I 1. ETASJE BLE GJENTØYRET, SANSYNLIGVIS EN GANG PÅ 1800 TALLET</i>		
Tegninger, oppmålinger	1936 planer og snitt. NTH 1940 plan 1.etasje 1:250 E.Gjone, NTH 1953 planer 1. og 2.etasje, gatefasade. BA 1960 tegninger til ombygging. BA 1960 fasader. T.Suul, NTH		
Oppført rett før 1766, iflg. brann-takst. Meget lite forandret siden oppførelsen. Endel mindre endringer etter krigen. Særlig elvesiden virker svært alderdommelig, men trenger bedre vedlikehold. Bryggen er fredningsverdig. Meget viktig som ledd i en sammenhengende bryggerekke.	Ønskelige forandringer Flatbryggen bør tilknyttes naboene.		
	Omgivelser positive, men betongbryggen i sør er for høy.		
	Vedlikeholdstilstand B (C) Antikvarisk tilstand B Arkitekturvurdering A Miljøvurdering A		
	Prioritering A		
Dato	3.9.1972		
Sign	LR		

Gåte <b>Kjøpmannsgaten</b>		nr. <b>63</b>
Eldre bilder <b>Byprospekter i begynnelsen av 1800-årene.</b>	Foto <b>før 1900, Trondheim bys historie, III s. 561</b>	
Litteratur <b>W. Støren: Bryggene i Trondheim Særkursoppgave, NTH 1970.</b>		
Kilder <b>1766 -Hr. Etatz Raad Henric Hornemans heele Brygge, er nyelig bygt, til fundament fra Landet et Steen Kar, dernæst needslagne stolper, og paa den Fladhuggen puder</b>		
Tidligere bygning <b>med Lange træe til udlæggere, på hvilke</b>	<b>strøe tømmer, og derpaa er sadt Bryg-Bygningen --.</b>	
Kultur-, personalhistorie	<b>Etatsråd Hornemann bodde i nåværende Kjøpmannsgt. 50. Fra 1777 tilhørte bryggen fru agentinde Catharine Lysholm, f. Meincke. Hun eide Kjøpmannsgt. 12, flere brygger og landsteder.</b>	
Reguleringsplan Til hinder for bevaring?	<b>604 Nåværende byggelinjer beholdt Nei.</b>	
Fremtidige planer		
Plan 1940 1.etasje 1:250 E.Gjone.		
		
		

## ANTIKVARISK REGISTER FOR TRONDHEIM


korrigert

Bebyggelse

Gate	Kjöpmannsgata	nr.	63
Betegnelse			
Eier 1970	og 1978 fru Lilly Elise Mathisen		
Takst kr.	130000	Areal tomt	485 m <sup>2</sup> bygninger m <sup>2</sup>
Bruk	Hele brygga brukes for tida som lager .		
Oppført	1756	tidligst	senest
Siste brann	1681	Tidligere branner	
Byggherre	rådmann. Hans Hornemann	Oppr. bruk	
Arkitekt			
Plantype	Midtgangsbrygge med boder i alle etasjer, tømrede "svaler" i 1. etg. vanlig sval (m. stolper og tiler) mot elva i 2. etg.		
Hovedmål	11,5 x 38,5 m.	Etasjer	3½
Grunnmur	stein, pæler	Kjeller	nei
Vegger	Svalskonstruksjon i 2. etg. mot elva, forövrig tømmer.		
Tak	Åstak. Saltak tekt med tegl og bölgeblikk.		
Eksteriør	Elvesida har åpne svaler og tømmervegg. Utsveifede tiler i svalen. Gatesida har smårutede vinduer og vakre, opprinnelige porter med smijernsbeslag. Delvis stående supanel på 1. etg.		
Interiør	Deler av innvendige tvervegger er fjernet, men veggene langs midtgangen er fullt ut bevart slik at oppr. plan går tydelig fram. Mange porter og påmaling av bodnummer bevart Begge vinnene godt bevart. Meget bevaringsverdig interiør.		
Ombygging	1953 Ny trapp til 2. etg. og ny dør fra gata. 1960 Kontor innredet i 1. etg., nytt vindu. WC innredet.  Svalene i 1. etg. er gjentømret, sannsynligvis gjort en gang på 1800-tallet.		
Tegninger, oppmålinger	1953 planer 1. og 2. etg. og gatefasade. BA. 1960 Tegninger til ombygging. BA. 1936 Planer og snitt, oppmåling 1:100, Lier og Horntvedt NTH 1943 Rekonstruksjon 1. etg. 1:250 E. Gjone NTH 1960 Fasader 1:1000 T. Suul NTH 1978 Skisseplaner alle etasjer 1:250 Diplom NTH		
Nevnes i branntaksten for 1766 som "nyelig bygt". I skattemanntallet for 1757 heter det "Hr. Raadmand Horneman ladet nedrive den gamle Brygge som stod for 300 Rdl, og igjen opsadt En Nye heel Brygge, som Taxeres for 400 Rdl.	Ønskelige forandringer Flatbrygga bör tilknyttes naboene. Vinduer på gatesida (1. og 2. etg. mot sør) bör skiftes		
Denne brygga er den absolutt best bevarte 1700-talls brygga. De forandringene som er gjort gjør dels lite for helheten og er dels lette å tilbakeføre (ta av panel i 1. etg., henge på plass gateporten i 1. etg., henge på plass andre porter og bygningsdeler) Endel forhold omkr. de tømrede "svalene" i 1. etg. bör undersøkes nærmere. Kan være kommet til seinere.	Omgivelser Positive, men nabobrygga mot sør er for høy.		
	Vedlikeholdstilstand B Antikvarisk tilstand A Arkitekturvurdering A Miljøvurdering A  Prioritering A		
	Dato 26/9-1978 Sign K. A.		



Gate	Kjøpmannsgata	nr.	63
Eldre bilder	Byprospekt beg. av 1800-tallet, Pousette m.fl. Foto fra Bakke bru omkr. årh.skiftet. TBH-3, s.561	Foto	
Litteratur	W. Stören Bryggene i Trondheim Trondhj.saml. 1965 W. Stören Bryggene og de trondhjemske handelshus 1975 Bryggene i Kjøpmannsgata Diplom Ark.hist. NTH 1978		
Kilder	Branntakstprotokoller 1766 - 1867 Skattemanntallsprotokoller - 1807		
Tidligere bygning	Brygge		
Brent/revet	1756		
Kultur-, personalhistorie	Eiendommen tilhørte Hornemann i 1708, muligens også i 1681 (i tilfelle startet hornemannsbrannen her) og helt fram til 1767. Tilhørte Lysholm -1769 til 1807-. I Jenssen-familiens eie fra 1826 til langt inn i dette årh.		
Reguleringsplan	nr. 604 er gjeldende, ikke til hinder for bevaring. Forslaget til reguleringsplan for Midtbyen (under behandling forutsetter bryggerékka bevart og denne brygga fredet.		
Fremtidige planer			



Faint, illegible text or bleed-through from the reverse side of the page, possibly containing architectural details or historical notes.

ANTI-KVARISK REGISTER FOR TRONDHEIM

korrigert

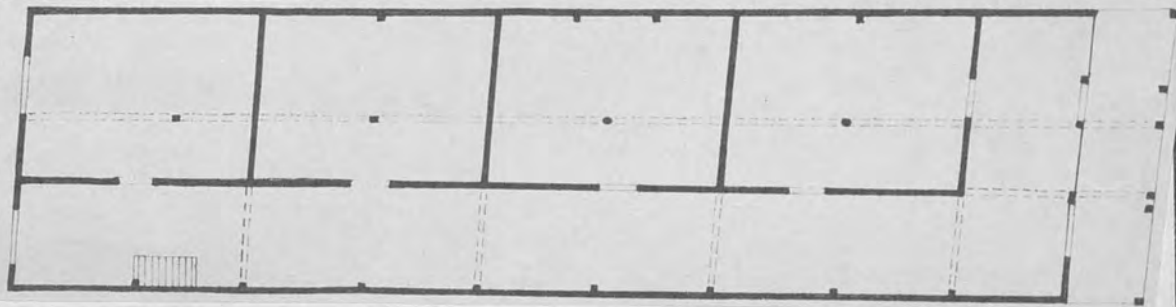
Bebyggelse

I.

Gate	Kjöpmannsgata	nr. 65
Betegnelse		
Eier 1970	Behrens & Kahrs A/S	1978 M. A. Hansens Glasmagasin A/S
Takst kr.	000	Areal tomt m <sup>2</sup> bygninger m <sup>2</sup>
Bruk	För brannen: Fiolinmakerverksted i 2. etg, förövrig lager	
Oppført	1838 - 39	tidligst _____ senest _____ omkring _____
Siste brann	1977	Tidligere branner 1681
Byggherre	Schreiner & co.	Oppr. bruk
Arkitekt		
Plantype	Side/midtgangsbrygge med boder i alle etasjer (untatt loftet) sval mot flatbrygga.	
Hovedmål	9,5 x 39,5 m.	Etasjer 4 loft
Grunnmur	Stein, pæler. Betongrampe.	Kjeller
Vegger	Tømmer, stående panel. Bindingsverk i svalen.	Nei.
Tak	Sperretak med sekundære åser. Saltak tekt med tegl.	
Eksterier	De fleste vinduene i 2. etg. er ca. 70 år gamle. Ellers eldre vinduer, midthengslede på gatesida. Opprinnelige labankporter utvendig kledd med smale dekklister.	
Interior	Skilleveggene mellom bodene og gang/bod er for det meste bevart i 1. etg. Fullstendig fjernet i de övre etasjene. Deler av interiöret er sterkt skadd etter brannen okt. 77. Begge vinnene finnes, men er brannskadd.	
Ombygging	1907 Kontor innredet i 2. etg. Tak over kontor hevet samtidig? 1977 Brann, store skader.	
Tegninger, oppmålinger	1907 Plan 2. etg. snitt, utsnitt av gatefasade. BA. 1938&50 Planer, snitt og fasader. BA. 1943 Rekonstruksjon 1. etg. 1:250 E. Gjone NTH 1943 Oppmåling, planer og snitt. 1:100 E. R. Sitter NTH 1960 Fasader oppmålt i 1:100 T. Suul NTH 1978 Oppmåling, planer, snitt & oppriss. 1:50 Fylkeskonserv.	
Brygga branntakseres første gang 6/4 1839 (branntakstprot. 1837-46, 226a)	Ønskelige forandringer Reparereres, midtre deler av 2.-4. etg. samt taket totalfornyes,	
Brygge tilhørende Schreiner & co., tømret, 63 alen lang, 16 alen bred, 4 etasjer høy, 8 fag vinduer, stentekt, taksert til 2930 spd.	Omgivelser Positive.	
Arstallet 1838 skal iflg. Gjones rekonstruksjon være högd inn i 1. etg.	Vedlikeholdstilstand	
För nåv. brygge ble bygd, lå tomta öde i ca. 50 år. jfr. Pousettes byprospekt og skattemanntallsprotokoller.	Antikvarisk tilstand	
	Arkitekturvurdering A	
	Miljevurdering A	
	Prioritering	
	Dato 28/9-78	
	Sign kja	

Gate	Kjøpmannsgata	nr.	65
Eldre bilder	Diverse bilder tatt fra Småbergan fom. 1860-tallet. Bilde fra Bakke bru for århundreskiftet. TBH-3/561.	Foto	
Litteratur	W. Stören Bryggene i Trondheim. Trondhj. saml. 1964 W. Stören Bryggene og de trondhjemske handelshus 1975 Bryggene i Kjøpmannsgata Diplom Ark.hist. NTH 1978		
Kilder	Branntakstprotokoller 1837 - 1867 (Før nåv. brygge ble bygd: Branntakstprot. 1766 - 1787 og skattemanntallslistene)		
Tidligere bygning	Side/midtgangsbrygge av vanlig 1700-tallstype. <del>brant</del> revet 1788-91		
Kultur-, personalhistorie	Tilhørte Mölmann til 1760, fra 1761 Meincke/Lys-holm. Nåv. brygge ble solgt kort tid etter oppf. Var i Jenssen-familiens eie fra 1854 til langt inn i dette århundre.		
Reguleringsplan	604 er gjeldende, vil medføre riving av brygga. Reguleringsforslaget for Midtbyen (under behandling) vil medføre fredning av nr. 65 og bevaring av bryggerekka.		
Fremtidige planer	Svært uviss situasjon etter brannen. Riving eller kun bevaring av fasadene er aktuelt,		

65



## ANTIKVARISK REGISTER FOR TRONDHEIM

korrigert

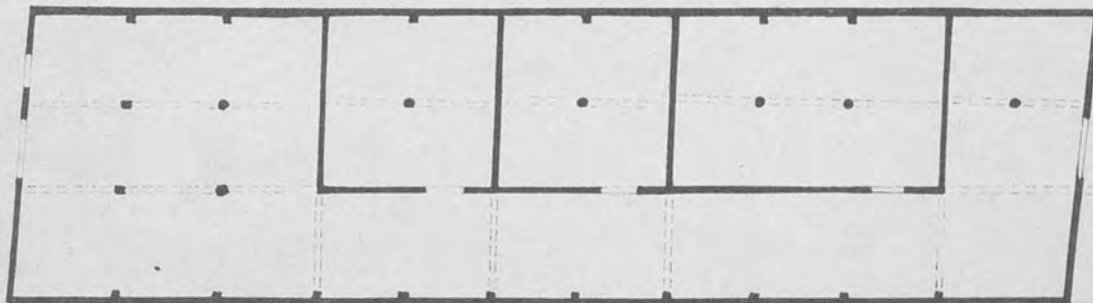
Bebyggelse

Gate	Kjöpmannsgata		nr. 67
Betegnelse			
Eier 1970	B. Övre	1978	Lillebutikken A/S
Takst kr.	250 000	Areal tomt	436m <sup>2</sup> bygninger m <sup>2</sup>
Bruk	Möbelforr. (m. kontorer og utpakning.)		
Oppført	1857	tidligst	senest
Siste brann	1681	Tidligere branner	
Byggherre	C. L. Schreiners enke		Oppr. bruk
Arkitekt			
Plantype	Side/midtgangsbrygge med tømrede boder bare i 1. etasje.		
Hovedmål	10,5 x 40 m.		Etasjer 4½
Grunnmur	Stein)pæler rep. med betong.		Kjeller Nei.
Vegger	Tømmer, stående panel, Rupanel mot nord. Faspanel mot Nidelva		
Tak	Sperretak m. sekundære åser. Saltak, halvvalm, tegltekst.		
Eksteriør	Flere opprinnelig, midthengslede vinduer. Panelet på landsida er sannsynligvis også opprinnelig. Nyere paneltyper mot nord og mot Nidelva. Sørveggen er upanelt.		
Interiør	Bodveggene i 1. etasje er fjernet og erstattet med stolper. Gipsplater mellom bjelkene i 1. og 2. etg. Laftevegger og bærekonstruksjon eksponert i 1. og 2. etg. De øvre etasjene lite endret siden oppførelsen. Vinnene er fjernet.		
Ombygging	ca.1900 Elvesida panelt, flatbrygga innkledd. ? Port i 1. etg. mot gata flyttet til midtaksen. ( Gjones rekonstruksjon feil på dette punktet) 1952 Port på nordveggen. 1954 Kontorer og WC i 1. etg. mot nordvest innredet. Vinduer i nordveggen innsatt. 1960 Kontorer i 2. etasje innredet. 1977 Butikk innredet, avdekking av konstruksjon, gipspl. i himl.		
Tegninger, oppmålinger	1943 Rekonstruksjon 1. etg. 1:250 E. Gjone NTH 1952-60 Diverse tegninger til endringer. BA. 1960 Fasadeoppmålinger 1:100 T. Suul NTH 1978 Skisseplaner samtlige etasjer 1:250 Diplom NTH		
I branntaksten for 1856 heter det at "den gjenværende Deel ogsaa om nogle faa Dage vil blive.... nedrevet." 3/9 1857 takseres den nye brygga Brygga er typisk for de yngste bryggetypene selv om boder også i 2. etasje var vanlig.	Ønskelige forandringer Flatbrygga bör åpnes og tilknyttes nabobrygga.		
	Omgivelser Positive.		
	Vedlikeholdstilstand B Antikvarisk tilstand B Arkitekturvurdering B Miljøvurdering A		
	Prioritering B		
	Dato 27/9-78 Sign K. A.		





Gate	Kjøpmannsgata	nr. 67
Eldre bilder	Diverse bybilder fra Småbergan f.o.m. 1860-tallet	Foto
Litteratur	W. Stören Bryggene i Trondheim Trondhj. saml. 1965 W. Stören Bryggene og de trondhjemske handelshus 1975 Bryggene i Kjøpmannsgata Diplom Ark.hist. NTH 1978	
Kilder	Branntakstprotokoller 1856 og 1867 (For tidl. brygge: branntakster 1766 - 1856 samt skattemanntallslistor 17 - 1807)	
Tidligere bygning	Side/midtgangsbrygge bygd 17___, revet 1856 brent/revet	
Kultur-, personalhistorie	Eiendommen tilhørte Meinckefamilien fra 1754 til 1828 da handelshuset Meincke sønner & co. ble overtatt av kompanjongen C. L. Schreiner hvis enke bygde nåværende brygge. Tilhørte Jenssenfamilien fra 1868 til 19 .	
Reguleringsplan	nr. 604 er gjeldende. Forutsetter riving av nr. 65&67. I reguleringsforslaget for Midtbyen (under behandling) er bryggerekka forutsatt bevart og nr. 67 bevaringsv. kl. B.	
Fremtidige planer	Nei, driften skal fortsette som nå. Leietakeren (Bj. Aune møbler A/s) har leiekontrakt for 20 år.	

67



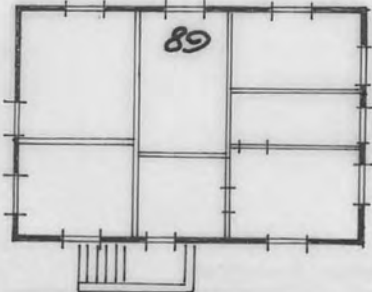

Gate Betegnelse	Kjøpmannsgaten	nr. 73	BRENT/NEDREVET
Eier 1970 Takst kr. Bruk	L.O.Hegstad A/S 310 000 Areal tomt 472 m <sup>2</sup> bygninger Forretning, kontor, lager.	m <sup>2</sup>	
Oppført <small>KJENT</small>	tidligst 1681	senest 1750 1740	omkring <small>ANTATT</small>
Siste brann	1681	Tidligere branner	
Byggherre Arkitekt		Oppr. bruk	
Plantype	Brygge. Sidegang i 1.etasje, midtgang i 2. og 3. etasje. Flatbrygge og sval på landsiden.		
Hovedmål	11,5 x 38,5	Etasjer	3
Grunnmur Vegger Tak	Betong Tømrede boder. Bindingsverk i svalganger og passasje. Stående panel. Saltak, tegl.	Kjeller	
Eksterior  Interior  Gårdsplass, Uthus	Bryggeportene fjernet på gatesiden. Nyere vinduer, småruter. Liggende panel mot elven. Blindvindu. Betongpæler.		
Ombygging	ca 1780 Påbygget i lengde og høyde (W.Støren). " 1890 Ombygging. 1928 Forretning i 1.etasje, kontor i 2. Nye trapper, skillevegg i tegl i 2.etasje. Fasadeendring, nye større vinduer. 1938-42 Mindre innvendige endringer. 1947 Bjelkelag mellom 1.og 2.etasje utbedret. 1952-54 Innvendige endringer.		
Tegninger, oppmålinger	1928 planer, snitt og fasader med endringsforslag. BA. 1952 plan, snitt (utsnitt) og fasade. BA. 1940 plan 1:250 E.Gjone, NTH.		
Sannsynligvis blant de eldste av bryggene, kanskje fra 1600-tallet. Sterkt forandret i nyere tid, eksteriøret helt modernisert. Oppr. grunnmur og pæler er utskiftet med betongkonstruksjoner. Bryggen har bevaringsverdi i seg selv, men brannen i 1967 ødela resten av bryggerekken nord for Bakke bro. Den har ikke lenger forankring i et samlet miljø.  <i>Revet april 1982 (for å gi plass til hotell)</i>	Ønskelige forandringer Nordveggen bør paneles. Taket på nords.må utbedres		
	Omgivelser ødelagt ved brann i 1967.		
	Vedlikeholdstilstand C Antikvarisk tilstand C Arkitekturvurdering B Miljøvurdering C  Prioritering B		
	Dato 2.9.1972 Sign LR		

Gate	Kjøpmannsgaten	nr.	73
Eldre bilder	Diverse prospekter fra begynnelsen av 1800-tallet.		
Foto	ca. 1940 NTH.		
Litteratur	W. Støren: Bryggene i Trondheim Særkursoppgave, NTH 1970.		
Kilder	Branntakster 1766 - 1807.		
Tidligere bygning brent/revet			
Kultur-, personalhistorie	Tilhørte familien Must i en årrekke omkring 1800, sammen med Kjøpmannsgaten 42.		
Reguleringsplan Til hinder for bevaring?			
Fremtidige planer	Branntomten nord for nr. 73 blir antagelig lagt ut til parkeringshus, og dengjenstående brygge revet.		
	Plan 1940 (rekonstruksjon ved E.Gjone) 1:250		
			KJØPMANNSGT.
			
			

I.

Gate	Kjöpmannsgaten, nr. 89		
Betegnelsen	Havnekontoret, tidligere tollboden.		
Eier 1970	Trondheim Havnevesen.		
Takst kr.	000	Areal tomt	m <sup>2</sup> , bygninger m <sup>2</sup>
Bruk	Kontor.		
Oppført	1728	tidligst	senest omkring
Siste brann	1681	Tidligere branner	
Byggherre	Tolletaten, forvalter Wide Oppr. bruk Tollbod og forvalter-		
Arkitekt	Ob.ltn. Michael Sundt. Byggmester Fabian Frost. bolig.		
Plantype	4-flöyet anlegg, midtgangshus. Senere amputert.		
Hovedmål	12 x 8	Etasjer	1
Grunnmur	Pusset stein.	Kjeller	under hele.
Vegger	Tømmer, stående panel.		
Tak	Valmtak, tegl.		
Eksterior	Opprinnelig panel på tre sider. Hoveddøren opprinnelig. Nyere vinduer.		
Interior	Helt modernisert.		
Gårdsplass, Uthus			
Ombygging	1729 Søndre halvpart og midtgangen revet pga. naboprotester. 1864, 1866 1935 Innvendige forandringer. WC, sentralfyr, hvelv, garderobe og frokostrom i kjelleren. 1952 Tilbygg mot øst.		
Tegninger, oppmålinger	Originaltegninger i Riksarkivet. Tegninger til riving 1729. Riksarkivet. 1935 Planer, snitt detalj. BA. 1952 Planer, snitt, fasade. BA.		
	Ønskelige forandringer		
	Omgivelser oppløst.		
	Vedlikeholdstilstand B Antikvarisk tilstand B Arkitekturvurdering C Miljøvurdering C Prioritering Fredet. B		
	Dato		
	Sign		



Gate Kjöpmannsgaten		nr. 89
Eldre bilder M.F. Dalager: Prospect av Indløbet til Toldboden. Gouache 1835. Perspektivtegninger 1728 og 29.		Foto E. Olsen 1910. THF.
Litteratur Grimelund og Wallene: Katalog 1926. Kr. Koren: Da byens borgere forrige gang forsvarede Bratören - Artikkel 1910. G. Kavli: Trönderske Trepaléer.		
Kilder Branntakst 1766.		
Tidligere bygning Tollbod på samme sted siden 1652. <del>Rev</del> /revet 1728. Fornyet etter brann 1681.		
Kultur-, personalhistorie		
Reguleringsplan Til hinder for bevaring?		
Fremtidige planer		
Plan 1. etg. 1940. 1:250. E. Gjone.		
		
		

I.

Gate	Kjøpmannsgaten	nr.	8
Betegnelse	Bing-gården		
Eier 1970	A/S Byggeteknikk		
Takst kr.	300 000	Areal tomt	524 m <sup>2</sup> , bygninger m <sup>2</sup>
Bruk	Kontor og bolig		
Oppført	<small>KJENT</small>	tidligst	1708 senest 1766 omkring <small>ANTATT</small>
Siste brann	1708	Tidligere branner	1681
Byggherre	Oppr. bruk		
Arkitekt			
Plantype	Opprinnelig antagelig midtgangshus med enkeltrom.		
Hovedmål	17 x 9 / 19 x 6 + bakbygninger Etasjer 2		
Grunnmur	Stein og tegl.	Kjeller	Hvelvkjeller. Under hovedbygningen, antagelig til portrommet.
Vegger	Tømmer og stående panel.		
Tak	Saltak, tegl.		
Eksteriør	Fullstendig fornyet eksteriør. "Nytt i gammel stil".		
Interiør			
Gårdsplass, Uthus	Meget fin brolegning i veita.		
Ombygging	1807 Forbedret. Stor takstforhøyelse. 1810 Reparert og forbedret. etter 1827 Hovedfløyen utvidet i bredden, antagelig ved å bygge inn svalgangen. 1892 Diverse forandringer. Nytt fasadeutstyr, porten til Kjøpmannsgaten fjernet. 1964-66 Hardhendt "restaurering". Ny inngang fra Kjøpmannsgt.		
Tegninger, oppmålinger	1892 plan av loft og kjeller, fasader. BA. 1925 planer, gårdsfasader. BA. 1963-65 Oppmåling, tegninger til ombygging. BA.		
Deler av gården kan være fra før 1750, kanskje helt tilbake til 1708. Sterkt forandret ved flere ombygginger. Opprinnelig karakter fullstendig borte. Gården er likevel en verdifull del av et godt bevart område, med store muligheter i fremtiden. Takket være istandsetting er bevaring sikret.	Ønskelige forandringer Huset bør få utvendig trapp. Vinduene bør endres. Panelet avsluttes med vannbord nederst. Omgivelser positive.		
	Vedlikeholdstilstand A Antikvarisk tilstand D Arkitekturvurdering C Miljøvurdering B		
Prioritering			
Dato		4.5.1972	
Sign		LR	

Gate	Kjøpmannsgaten	nr.	8
Eldre bilder	Kobberstikk av Byrne 1819	Foto	E.Olsen 1892. Før ombygging THF
Litteratur	Sverre Pedersen: Trøndersk bygningskunst omkring 1800. (med bilder av opprinnelig og modernisert utseende)		
Kilder	Branntakster 1766 - 1827		
Tidligere bygning brent/revet			
Kultur-, personalhistorie	Forskjellige bakere har bodd i gården før 1810. Fra 1810 Herman Garman, senere grosserer Hans Jessen Sommer. Tidligere kjent som Bing-gården, eier fra 1841 Fredrik Bing.		
Reguleringsplan Til hinder for bevaring?	645 nei.	Byggelinjer i samsvar med nåværende bebyggelse.	
Fremtidige planer	Strøket er foreslått som bevaringsområde.		



129.1

← FØR 1892



← 1892-1964

(FRA SVERRE PEDERSEN:  
TRØNDESK BYGN.KUNST  
OMKR. 1800 1911

I.

Gate Betegnelse	Kjøpmannsgaten		nr.	10
Eier 1970 Takst kr. Bruk	Rossen, Odd 150 000 Areal tomt 308 m <sup>2</sup> bygninger m <sup>2</sup> Verksted, bolig.			
Oppført	<small>KJENT</small>	tidligst	1708	senest
Siste brann	1708	Tidligere branner	1681	omkring <small>ANTATT</small>
Byggherre Arkitekt	Oppr. bruk			
Plantype	Midtgangsplan			
Hovedmål	16 x 7 / 14 x 8		Etasjer	2
Grunnmur Vegger Tak	Pusset tegl. Tømmer, liggende panel. Saltak, tegl.		Kjeller under hele huset unntatt portrommet C. 8,5.	
Eksterior	Sen-empire vinduer og portal, med overlys. Vellykket trapp. Eldre vinduer mot gården.			
Interior				
Gårdsplass, Uthus				
Ombygging	Eksteriør fra etter 1850. 1909 Kjelleren utgravet og ombygget. Lysgrav og ny trapp. 1927 Mindre innvendige endringer. 1964 Innkjørselen utvidet, innvendig trapp flyttet.			
Tegninger, oppmålinger	1909 Kjellerplan, fasadeutsnitt. BA. 1927 Planer 1. og 2. etasje. BA. 1964 Planer, snitt, fasade. BA.			
Sannsynligvis fra begynnelsen av 1700-årene, kanskje fra 1708. I 1807 var hovedfløyens mål som i dag. Nabotomten Erl. Skakkes gt. 1b er utskilt etter 1827. Nordfløyen var da 38 alen (24 m) lang, og tverrfløyen 30 alen (19 m).  -----  Ombygget i forrige århundre, men hovedformen godt bevart i oppr. skikkelse. Verdifullt innslag i miljøet ved Bybroen, et mulig bevaringsområde.	Ønskelige forandringer			
	Omgivelser positive			
	Vedlikeholdstilstand B Antikvarisk tilstand B Arkitekturvurdering B Miljøvurdering B  Prioritering			
		Dato		4.5.1972
		Sign		LR



Gate	Kjøpmannsgt.	nr.	10
Eldre bilder	Kobberstikk av Byrne 1819 (Kavli's 117).		
Litteratur			
Kilder	Branntakster 1766 - 1827		
Tidligere bygning brent/revet			
Kultur-, personalhistorie	Tilhørte presten Jonas Angell i siste halvdel av 1700-årene og begynnelsen av 1800-årene.		
Reguleringsplan Til hinder for bevaring?	645	Byggelinjer i samsvar med nåværende bebyggelse nei	
Fremtidige planer	Området er foreslått som bevaringsstrøk. Søndre gt. 4 gjenoppføres på nabotomten 1972-73.		
			
			

129.3


129.4

300

18V

I.


Gate	Kjöpmannsgaten	nr. 12
Betegnelsen	Håndverkeren	
Eier 1970	Tr.hjems Haandværks og Industriforening.	
Takst kr.	900.000	Areal tomt 1203 m <sup>2</sup> bygninger m <sup>2</sup>
Bruk	Bilforretning, foreningslokaler, restaurant, kontor.	
Oppført	1900-2	tidligst _____ senest _____ omkring _____
Siste brann	1898.	Tidligere branner 1708, 1681.
Byggherre	Tr.hjems Haandv.- og Industrif. Oppr. bruk foreningslokaler.	
Arkitekt	Solberg & Christensen.	
Plantype	Hjørnegård.	
Hovedmål	34 x 18/15 x 12,5 + sidefløy. Etasjer 3½.	
Grunnmur	Kjeller under hele c. 6,5.	
Vegger	Tegl, delvis pusset.	
Tak	Mansard- og saltak, skifer.	
Eksteriør	Prefabrikerte teglornamenter fra Schlesien. Utkraget hjørnekarnapp, populært kalt "Seidelen". Italiensk renessansepreg.	
Interiør	Festsal i 3. etg.	
Gårdsplass, Uthus		
Ombygging	1915 Tilbygg i gården. 1955 Ombygging. Tilbygg med heis. 1957 Nytt trappehus mot gården. 1960 Nye butikkvinduer. Innv. forandringer. 1971 Innredning av serveringssted i 1. etg. og kjeller.	
Tegninger, oppmålinger	Originaltegninger. Planer, fasade 1:50, snitt 1:100 BA. 1945 Planer BA. 1955 Fasader 1:50 BA. 1960 Fasader 1:50 BA.	
Reist etter brannen 1898 på tomten til den tidligere "Borgerklubben", et av byens fineste trehus. (Foto 1898 THF.) Tradisjonene som festlokale og møtested er ført videre i nåværende gård, med en storslått festsal. Ikke særlig stor arkitektur, men interessant eksempel på høyt utviklet bruk av prefabrikerte ornamenter. Gården har en viss verdi sammen med sine samtidige naboer, som et tidstypisk gatebilde. Området omkring peker seg ut som et fremtidig bevaringsområde, og det må derfor stilles strenge krav til evt. nybygg.	Ønskelige forandringer	
	Omgivelser positive.	
	Vedlikeholdstilstand B Antikvarisk tilstand B Arkitekturvurdering C Miljøvurdering B Prioritering C	
	Dato 31.7.72 Sign LR.	

Gate Kjøpmannsgaten		nr. 12.
Eldre bilder	Foto E. Olsen, 1898. THF (Borgerklubben). S. Pedersen, udat. NTH.	
Litteratur Ingrid Pedersen: Smaksskiftninger i Trøndersk Arkitektur 1780 - 1910.		
Kilder		
Tidligere bygning Borgerklubben, bygget 1787 av Nils Krog Collins enke. brent/1898 1898.		
Kultur-, personhistorie Solgt til Den borgerlige Klub 1796.		
Reguleringsplan 610. Opprettholder nåværende byggelinje mot Til hinder Kjøpmannsgaten. for bevaring? Nei.		
Fremtidige planer Eiereren arbeider med planer for nybygg.		
		
		129.2

I.


Gate	Kjøpmannsgaten	nr. 14
Betegnelse	Huitfeldtgården	
Eier 1970	Jernbanepersonalets interessekontor	
Takst kr.	420 000	Areal tomt 977 m <sup>2</sup> bygninger m <sup>2</sup>
Bruk	Kontor- og foreningslokaler	
Oppført	<u>1899-1900</u>	tidligst _____ senest _____ omkring _____
Siste brann	1898	Tidligere branner 1708, 1681
Byggherre	Konsul Ivar Huitfeldt	Oppr. bruk Bolig og kontor
Arkitekt	Axel Guldhahl sr.	
Plantype	Rektangulær med 2 sidefløyer. Assymetrisk plan.	
Hovedmål	26,5 x 12 + sidefløyer	Etasjer 2 + delvis innr.loft.
Grunnmur	Huggen stein	Kjeller under hele c. 7,5.
Vegger	Tegl og puss Mansardtak med parapet.	
Tak	Midtark. Skifer.	
Eksterior	Arkitekturledd i stukk. Balkong med smijernsrekkverk. Rundtbuet port med Huitfeldts våpen i nøkkelsteinen. Ny-barokk palè-arkitektur.	
Interior		
Gårdsplass, Uthus	Gjennomført pussarkitektur i bakgården, fasadepreg.	
Ombygging	1904 Kontorbygning oppført ved forlengelse av sørfløyen. 1913 Sørfløyen forandret. 1915 Garasje oppført. 1950-60 Diverse mindre forandringer.	
Tegninger, oppmålinger	Originaltegninger, planer, snitt, fasader. BA. 1913 Tegninger til sørfløy. BA. 1945 Kjellerplan, BA. 1959 Planer, snitt. BA	
Oppført samtidig med nabogårdene etter branner i 1898. Byens siste privatpalè. God arkitektur og ypperlig utførelse. Bakgården er særlig bemerkelsesverdig. Stor bevaringsverdi, som forsterkes ved naboskapet.	Ønskelige forandringer Stukkdetaljene bør males, som opprinnelig.	
	Omgivelser positive.	
	Vedlikeholdstilstand B Antikvarisk tilstand B Arkitekturvurdering A Miljøvurdering A Prioritering B	
	Dato 8.8.72 Sign LR	



Gate	Kjøpmannsgaten	nr. 14
Eldre bilder	Foto	
Litteratur	Ingrid Pedersen: Smaksskifringer i Trøndersk arkitektur, 1780-1910.	
Kilder		
Tidligere bygning brent/ <del>revet</del>	1898	
Kultur-, personalhistorie		
Reguleringsplan Til hinder for bevaring?	601 nei	Opprettholder nåværende byggelinje.
Fremtidige planer		
		
129.5		


I.

Gate	Kjøpmannsgaten	nr.	16
Betegnelse			
Eier 1970	Brokstad, Knut		
Takst kr.	220 000	Areal tomt	524 m <sup>2</sup> bygninger m <sup>2</sup>
Bruk	Kontor, bolig.		
Oppført	<u>1900-03</u>	tidligst	senest
	<small>KJENT</small>		<small>ANTATT</small>
Siste brann	1898	Tidligere branner	1708 - 1681
Byggherre	L. Fornæs	Oppr. bruk	Leiegård.
Arkitekt			
Plantype	Rektangulær med 2 sidefløyer.		
Hovedmål	16,5 x 11 + sidefløyer	Etasjer	3 + innredet loft.
Grunnmur	Tegl, puss, kvaderimitasjon.	Kjeller	under hovedbygning og sydfløy c. 7,0
Vegger	Tegl, bakgård pusset.		
Tak	Saltak, skifer.		
Eksterior	Rundbuer. Mønstermuring i to-farget maskintegl. Middelalder-inspirert fasade.		
Interior			
Gårdsplass, Uthus	} Uten interesse.		
Ombygging	1962 4 kobbhus påsatt.		
Tegninger, oppmålinger	1900 Originaltegninger. Planer, snitt, fasader 1:50 BA. 1901 Planer av sør-fløy. BA.		
Førholdsviss uinteressant leiegård av vanlig type. Bevaringsverdig bare som ledd i en sammenhengende husrekke fra samme tid.	Ønskelige forandringer		
	Omgivelser positive.		
	Vedlikeholdstilstand	B (setninger)	
	Antikvarisk tilstand	A	
Arkitekturvurdering	C		
Miljøvurdering	B		
Prioritering	C		
Dato	8.8.1972		
Sign	LR		

Gate	nr.
Eldre bilder	Foto
Litteratur	
Kilder	
Tidligere bygning brent/revet	
Kultur-, personalhistorie	
Reguleringsplan Til hinder for bevaring?	
Fremtidige planer	
	
129.b	


Gate Betegnelse	Kjøpmannsgaten	nr. 18
Eier 1970 Takst kr. Bruk	Trondheim kommune 150 000 Areal tomt 640 m <sup>2</sup> bygninger m <sup>2</sup> Bolig.	
Oppført <small>KJENT</small>	1901-02	tidligst _____ senest _____ omkring _____ <small>ANTATT</small>
Siste brann	1898	Tidligere branner 1708 - 1681
Byggherre Arkitekt	Lars Thornæs Joh. Christensen	Oppr. bruk Leiegård
Plantype	Leiegård, 2 rektangulære fløyer.	
Hovedmål	20 x 9,5 / 22 x 12	Etasjer 3 + loft.
Grunnmur Vegger	Pusset Tegl, pusset.	Kjeller under hele c. 6,5.
Tak	Saltak, skifer, kobbhus.	
Eksterior	Enkel pussdetaljering. Fremspringende karnapper.	
Interior		
Gårdsplass, Uthus	} Uten interesse.	
Ombygging	1918 4 kobbhus påsatt. 1930 Ominnredning.	
Tegninger, oppmålinger	1901 Situasjonsplan og fasader. BA. 1902 3 Planutsknitt. BA. 1930 Fullstendige planer. BA. 1918 Oppmåling, Planer og østfasade. BA.	
Forholdsvis uinteressant leiegård av alminnelig type. Bevaringsverdig bare som ledd i en sammenhengende husrekke fra samme tid. Godt avpasset også til Norges Bank og Gerhard Schønings skole.	Ønskelige forandringer	
	Omgivelser positive.	
	Vedlikeholdstilstand	B
	Antikvarisk tilstand	B
Arkitekturvurdering	C	
Miljøvurdering	B	
Prioritering	C	
Dato	8.8.1972	
Sign	LR	



Gate	nr.
Eldre bilder	Foto
Litteratur	
Kilder	
Tidligere bygning brent/revet	
Kultur-, personalhistorie	
Reguleringsplan Til hinder for bevaring?	
Fremtidige planer	
	
129.7	

I.

Gate Kjöpmannsgaten		nr. 20. Sammenslått med Kongens gate 2.	
Betegnelse Lorck-gården.			
Eier 1970 Trondheim kommune.			
Takst kr.	000	Areal tomt	m <sup>2</sup> bygninger m <sup>2</sup>
Bruk			
Oppført	1788	tidligst	senest omkring
Siste brann 1957.		Tidligere branner 1813, 1708, 1681.	
Byggherre Christian Andersen Lorck.		Oppr. bruk Bolig.	
Arkitekt			
Plantype Oppr. midtgangshus. Nordre del brent.			
Hovedmål 10 x 7,5 / 24,5 x 4,5		(oppr. ) Etasjer 2.	
(19 x 7,5)			
Grunnmur	Pusset.	Kjeller hvelvet.	
Vegger	Tømmer, stående panel.		
Tak	Saltak, tegl.		
Eksterior Empire fasade, vakker portal med pilastre og overlys. Enkle 6-rutede vinduer.			
Interior Godt bevarte empire-interiör, pilaster inndelte vegger, dekorerte brannmurer.			
Gårdsplass, Uthus		Endel eldre vinduer og dører mot bakgården, delvis 1700-talls.	
Ombygging			
1814 Ombygget etter brannskader 1813.			
1957 Brannskadet, halve gården revet.			
Tegninger, oppmålinger			
1899 Planskisse 1. og 2. etg. 1:200. BA.			
1914 Oppmåling av to brannmurer, A. Næss for "Det gamle og det nye Trondhjem".			
1927 Planer 1. og 2. etg. BA (inkl. Kongensgt. 2).			
1931 Planer 1. og 2. etg. BA.			
Oppført 1788, men fasadeutstyr og interiör ikke opprinnelig, kanskje utført etter brannen 1813. Lorck kjøpte også tilstøtende tomt mot Søndre gate. Brannen i 1957 ødela de eldste gårder i Kjöpmannsgaten, og et av de fineste gatepartier.		Ønskelige forandringer	
Resten av Lorck-gården bör inngå i et gjenreist kvartal.		Omgivelser delvis positive.	
		Vedlikeholdstilstand C	
		Antikvarisk tilstand B	
		Arkitekturvurdering B	
		Miljøvurdering B	
		Prioritering	
		Dato 13.9.72	
		Sign LR	

Gate Kjöpmannsgaten		nr. 20.
Eldre bilder Byprospekter omkr. 1800.	Foto S.Pedersen: brannmurer. NK. Grimelund 1925: fasadeparti med portal. NK.	
Litteratur G. Kavli: Trönderske trepaléer.		
Kilder Branntakster 1787 - 1846.		
Tidligere bygning Brann/revet ca. 1788.		
Kultur-, personalhistorie		
Reguleringsplan Til hinder for bevaring?		
Fremtidige planer Inngår i planen for nytt folkebibliotek.		
Plan 1. etg. 1899 1:200.		
	129,9	

I.

Gate Kjøpmannsgaten nr. 26 Sammenslått med nr. 24 i Betegnelse 1840	
Eier 1970 Trondheim kommune Takst kr. 700 000 Areal tomt 1386 m <sup>2</sup> bygninger m <sup>2</sup> inklusive nr. 24 Bruk	
Oppført <u>1814-15</u> tidligst _____ senest _____ omkring _____ <small>KJENT ANTATT</small> Siste brann 1813 Tidligere branner 1708-1681	
Byggherre Johan Lorentzen Oppr. bruk Bolig Arkitekt	
Plantype 4-fløyet. Opprinnelig assymetrisk midtgangsplan med enkeltrom og svalgang. Senere tilbygget i bredden. Oppr. 8m bred. Hovedmål 18,5x12 + sidefløy +15x9 Etasjer 2 + innredet loft	
Grunnmur Pusset stein Vegger Tømmer, liggende panel. Tak	Kjeller hvelvede kjellere langs Kjøpmannsgt., tilsvarende oppr. husbredde. Fra 16- eller 1700-årene.
Eksterior Porten mot Krambugt. oppr. Husfasaden har snekkerutstyr ca. 1860, men antagelig oppr. gesims. Mot Kjøpmannsgt: Middalalderinspirert. Baksiden empire. Interior Tilbygget rom i 1. etasje har pilasterpanel. Endel bevarte interiører fra ca. 1860, brystpanel og kraftig taklist. Svenske Gårdsplass, Hyggelig gårdsvrom med skiferheller. Vinduer og panel Uthus antagelig fra 1840-årene. <span style="float: right;">Svenske ovn.</span>	
Ombygging 1837-46 Ombygning. Hovedfløyen påbygget i bredden. ca. 1860 Fasadestyr og enkelte interiører forandret. (1866?) 1922 2 garasjer innredet i tverrfløyen. 1923-24 Loftsetasje innredet, kobbhus. 1933 Endringer i loftsetasjen. Bakbygningene innredet til kontorer.	
Tegninger, oppmålinger 1921 planer. BA. 1922-23 endringsforslag. Planer, snitt fasader. BA. 1933 loftsplan, snitt og fasade, endringsforslag. BA.	
Fil → Blant de få gjenværende store kjøpmannsgårder i gaten, godt bevart slik den var omkring 1960. Elementer av eldre og opprinnelig utstyr bevart. Denne husrekken var et meget verdifullt miljø, men har tapt sterkt ved at Kjøpmannsgt. 24 er revet.  Gården revet 4-5-6 april 1978. G.H.	Ønskelige forandringer
	Omgivelser delvis positive. Svekket ved riving av nr. 24
	Vedlikeholdstilstand C Antikvarisk tilstand B Arkitekturvurdering B Miljøvurdering B  Prioritering B
	Dato Sign



Gate Kjøpmannsgaten		nr. 26
Eldre bilder	Foto	
Feilbergs prospekt 1817	Grimelund: Port mot Krambu- gaten 1926.	
Litteratur	K.G.Noach: Byggevirkosmhet i Trondheim 1800-1850. P.Schønning: Træk av Trondhjems topografiske historie. Grimelund: Julebrannen 1813. G.Kavli: Trønderske Trepaléer.	
Kilder	Branntakster 1807-46. Nåværende bygning taksert okt.1814.	
Tidligere bygning	Kjøpmann Lorentzens nybygde gård, ferdig 1813. brent/revet 1813	
Kultur-, personalhistorie		
Reguleringsplan	604 Fastsetter byggelinjen mot Kjøpmannsgaten	
Til hinder	ubetydelig innenfor nåværende.	
for bevaring?	Neppe.	
Fremtidige planer	Kommunen ønsker å bruke tomten til nytt bibliotek. Reguleringsplan under utarbeidelse.	


Plan 1. etasje 1921 1:200.

129.10



I.


Gate Kjøpmannsgaten nr. 28	
Betegnelse	
Eier 1970	Adventistenes samfund
Takst kr.	500 000 Areal tomt 1042m <sup>2</sup> bygninger m <sup>2</sup>
Bruk	Kontor, bolig og forsamlingslokaler i bakgården.
Oppført	1814 tidligst _____ senest _____ omkring _____
Siste brann	1813 Tidligere branner 1708 - 1681
Byggherre	Grosserer Blechingberg Oppr. bruk bolig.
Arkitekt	
Plantype	Opprinnelig assymetrisk midtgangshus, enkeltrom. Sidefløy og tverrfløy mot Krambodgaten.
Hovedmål	22 x 11+sidefløy Etasjer 2+loftsetg.
Grunnmur	Pusset stein. Kjeller
Vegger	Tømmer, rappet, baksiden panelt.
Tak	Saltak, tegl.
Eksterior	Glattpusset fasade. Dør og vinduer moderne i tilnærmet empire-utforming. Eldre vinduer på baksiden.
Interior	
Gårdsplass, Uthus	} Stående panel, detaljer fra omkring 1850. Nyere tilbygg.
Ombygging	1837-46 Påbygget i bredden. Opprinnelig 7 m. 1885-1900 Mindre endringer. 1906 Mindre endringer. 1937 Nybygg for Adventistkirken. 1938 Nåværende fasadeutstyr. Trappen fjernet.
Tegninger, oppmålinger	1903 Planer og snitt med tilbygg inntegnet, ikke utført. BA. 1938 Fasade. BA. 1953 Plan 1.etasje.
Oppført etter "julebrannen" 1813 som en typisk "Søgadegård". Intet bevart av opprinnelig utstyr, men planen er lite forandret siden påbyggingen omkring 1840. Moderne eksterior, ganske hensynsfullt utført. Gården har særlig interesse som del av en sammenhengende husrekke.	Ønskelige forandringer Huset bør få tilbake utv. trapp i forbindelse med inngangen.
	Omgivelser positive.
	Vedlikeholdstilstand B Antikvarisk tilstand C Arkitekturvurdering C Miljøvurdering B
	Prioritering C
	Dato 12.9.1972 Sign LR

Gate	Kjøpmannsgaten	nr. 28
Eldre bilder	Feilbergs prospekt 1817	Foto Kr.Kielland, NK. a. Fasadeparti med inngang. b. Detalj av inngang. c. Vindu mot Krabugtt.
Litteratur	K.G.Noach: Byggevirkksomhet i Trondheim 1800-1850.	
Kilder	Branntakster 1807 - 1846 Nyoppført bygning taksert 17.des. 1814. Forhus 2 etasjer, 35 x 10½ alen.	
Tidligere bygning	Oberst Pavels gård. brent/revet 1813	
Kultur-, personalhistorie	Overtatt av Blechingberg etter "julebrannen". 1814	
Reguleringsplan	604	Fastsetter byggelinjen mot Kjøpmannsgaten ubetydelig innenfor nåværende.
Til hinder for bevaring?	Neppe.	
Fremtidige planer	Reguleringsplan under utarbeidelse. Foreslått til offentlig bebyggelse.	
		
129.11		

I.


Gate	Kjøpmannsgaten	nr.	30
Betegnelse			
Eier 1970	Trondhjems Totalavholdsforening		
Takst kr.	110 000	Areal tomt	293 m <sup>2</sup> bygninger m <sup>2</sup>
Bruk	Kontor. Bolig i bakgården.		
Oppført	1814	tidligst	senest
			omkring
Siste brann	1813	Tidligere branner	1708-1681
Byggherre	Johannes Wærdahl.	Oppr. bruk	
Arkitekt			
Plantype	Rektangulær med sidefløyer og tverrfløy.		
Hovedmål	11,5 x 8 + sidefløyer.	Etasjer	3
Grunnmur	Pusset stein.	Kjeller	
Vegger	Tømmer, liggende panel.		
Tak	Saltak, skifer.		
Eksterior	Sent 1800-talls snekkerdetaljer. Eldre midthengslede vinduer i bakgården. En 1700-talls dør.		
Interior			
Gårdsplass	} Hyggelig gårdsmiljø med godt bevarte uthus. } Betongdekke.		
Uthus			
Ombygging	Påbygget til 3 etasjer.		
1882	Mindre innvendige endringer. Møtesal innredet i 3.etasje.		
1902	Forandringer. Inngang fra Kjøpmannsgt. omgjort til vindu.		
1911	Møtesalen forandret.		
1936	Mindre innvendige endringer.		
Tegninger, oppmålinger			
1911	Plan og snitt 3.etasje. BA.		
1936	Oppmåling planer, snitt, fasade. BA.		
1936	Endringsforslag. BA.		
Oppført etter "julebrannen" 1813. Sterkt ombygget i senere tid. 3. etasje er neppe opprinnelig. Bygningen slutter seg godt til naboene. Gårdsrommet er meget bevaringsverdig.	Ønskelige forandringer		
	Omgivelser positive.		
	Vedlikeholdstilstand	C	
	Antikvarisk tilstand	C	
Arkitekturvurdering	C		
Miljøvurdering	B		
Prioritering	G		
Dato	13.8.1972		
Sign	LR		



Gate	Kjøpmannsgaten	nr.	30
Eldre bilder	Byprospekter fra begynnelsen av 1800-årene.		Foto
Litteratur			
Kilder	Branntakst 15.oktober 1814. "Paa Tomten er nu opført nye Bygninger, af Indredning og Størrelse lige med de forhen værende".		
Tidligere bygning	Wærdahls gård.		
brent/ <del>revet</del>	1813		
Kultur-, personalhistorie			
Reguleringsplan	604	Fastsetter byggelinjen mot Kjøpmannsgaten som nå.	
Til hinder for bevaring?	Nei.		
Fremtidige planer	Reguleringsplan under arbeid. Regulert til forretning/kontor i 3. etasjer.		
			
		129.12	

I.

Gate Betegnelse	Kjøpmannsgaten	nr. 32	Sammenslått med Dronningensgate 1a.
Eier 1970 Takst kr. 2.300 000 Bruk	Paulsen & Co A/S Areal tomt 1445m <sup>2</sup> bygninger		m <sup>2</sup> inklusive Dr.gt. 1a. Forretning, kontor.
Oppført	1814	tidligst	senest
Siste brann		Tidligere branner	omkring
Byggherre Arkitekt	Grosserer Herman Høe		Oppr. bruk
Plantype Hovedmål	4-fløyet hjørnegård. Hovedfløy mot Kjøpmannsgaten, symm. midtgangsplan, dobbeltrom. Opprinnelig enkeltrom. 23 x 9,5 + 17, x 7 + tilbygg. Etasjer 2 + innredet loft.		
Grunnmur Vegger Tak	Pusset Tømmer, rappet. Mansardtak, glassert tegl.	Kjeller utgravet under hele gården 1955, cote 6,0. Opprinnelig to små hvelvkjellere.	
Eksterior	Empire vindusomramming og gesims, ant. før 1850. Nyere butikkfasade i 1.etasje. Enkel pussfasade.		
Interior			
Gårdsplass, Uthus	} Uten interesse. Diverse nyere tilbygg.		
Ombygging	Før 1850: Hovedfløyen utvidet i bredden, fasaden rappet. 1903 Kjeller utgravet under nordfløyen. Mindre endringer. 1955 Kjeller utgravet under hele gården. En-etasjes tilbygg mot gårdsplassen. Loftsetasjen hevet. Opprinnelig inngang fra Kjøpmannsgt. flyttet. Nytt inngangsparti mot Dronningensgate.		
Tegninger, oppmålinger	1903 Planer. BA. 1954 Fasader. BA. 1955 Planer, snitt, fasader. BA. 1959 Planer, fasader. BA. 1960 Plan 1.etasje, kjeller. BA.		
Oppført etter "julebrannen" 1813. Senere påbygget i bredden. Fasadeutstyret og rapping antagelig fra 1840-årene. Meget vellykket eksempel på velstående Kjøpmannsgård. Empire-preget fremdeles tydelig, men de siste års ombygninger har ødelagt meget.	Ønskelige forandringer		
	Omgivelser positive.		
	Vedlikeholdstilstand	B	
	Antikvarisk tilstand	C	
	Arkitekturvurdering	B	
	Miljøvurdering	B	
	Prioritering	C	
	Dato	13.8.1972	
	Sign	LR.	

Gate	Kjøpmannsgaten	nr.	32
Eldre bilder	Foto		
Byprospekter fra begynnelsen av 1800-årene.			
Litteratur			
Kilder	Branntakst 15. oktober 1814. "- Paa Tomten er nu oppført nye Bygninger, aldeles uindredete af lige Størrelse med de forhen værende."		
Tidligere bygning	Kjøpmann Ole Schanche Blechingbergs gård.		
brent/ <del>revet</del>	1813		
Kultur-, personalhistorie	Overtatt av Herman Høe etter julebrannen 1813. Blechingberg flyttet til Kjøpmannsgaten 28.		
Reguleringsplan	604	Fastsetter nåværende byggelinje mot	
Til hinder		Kjøpmannsgaten.	
for bevaring?	Nei.		
Fremtidige planer	Reguleringsplan under utarbeidelse.		
	Reguleres til forretning/kontor, 3 etasjer.		
			
			129.13

I.

Gate Kjöpmannsgaten nr. 36.	
Betegnelse	
Eier 1970 A/S Kjöpmannsgaten 36. Takst kr. 270.000 Areal tomt 619 m <sup>2</sup> bygninger m <sup>2</sup> Bruk Forretning, bolig.	
Oppført _____ tidligst 1841 senest 1846 omkring _____	KJENT ANTATT
Siste brann 1841 Tidligere branner 1708, 1681.	
Byggherre Kjöpmann Hans Arentz.	Oppr. bruk
Arkitekt	
Plantype Rektangulær, assymetrisk dobbeltromsplan, sideport. Sidefløy mot sør.	
Hovedmål 15,5 x 10 / 27 x 5.	Etasjer 2 + loft.
Grunnmur Pusset tegl.	Kjeller under mesteparten. Gammel hvelvkjeller langs gaten. c. 5.0.
Vegger Tømmer, pusset. Utmurt bindingsverk i deler av uthus.	
Tak Saltak, tegl.	
Eksterior Helt modernisert i nyere tid. Glattpusset, nye vinduer.	
Interior	
Gårdsplass, 1 midthengslet vindu i uthus. Uthus	
Ombygging 1861, 1868. 1886 Loftet innredet. 1899 Utgravning av kjeller under gården. 1910 Trykkeri innredet. De fleste skillevegger fjernet i 1. etg., samtlig i sidefløyen. 1936 Sigarettfabrikk i 1. etg. 1940 Fasaden ombygget. Inngang fra gaten. 1949 Kobbhus påsatt.	
Tegninger, oppmålinger 1886 Plan og snitt av loft. BA. 1909 Plan 1. og 2. etg. og fasade m. endringsforslag. BA. 1939 Fasader. BA. 1949 Fasade, snitt av loftet. BA. 1956 Kjellerplan. BA.	
Nyoppført 1829 på tomt utskilt av naboeiendom, branntaksert første gang 14. november 1829. Brent 1841 og gjenoppført av samme eier. Sterkt forandret i nyere tid, både i eksterior og interiör. Lite bevaringsverdig, og ikke lenger del i et samlet miljø.	Önskelige forandringer
	Omgivelser negative.
	Vedlikeholdstilstand C Antikvarisk tilstand C Arkitekturvurdering C Miljøvurdering D  Prioritering D
	Dato 12.9.72 Sign LR.



Gate Kjöpmannsgaten nr. 36.

Eldre bilder

Foto

Litteratur

Kilder Branntakster 1807-37.  
14. nov. 1829: - Kjøbmand Hans Arentz af nye opbyggede Gaard i Kjöbmandsgaden. a. Forhus 2 etg. 25 x 14 alen.  
1846: - Hans Arentz. Doniket tømmerhus 25½ x 16½ alen.

Tidligere bygning Hans Arentz' gård, nyoppført 1829.  
brent/1846 1841.

Kultur-, personalhistorie

Reguleringsplan 592  
Til hinder for bevaring? Neppe

Fremtidige planer


Plan 1. etg. 1909 1:200.



129.15

I.


Gate Kjøpmannsgaten		nr. 40.	Søndre del.
Betegnelse Jenssen-gården.			
Eier 1970 Samvirke.			
Takst kr. 700.000 Areal tomt 1044 m <sup>2</sup> bygninger m <sup>2</sup>			
Bruk Forretning, kontor.			
Oppført	1841-42	tidligst _____	senest _____ omkring _____
	<small>KJENT</small>		<small>ANTATT</small>
Siste brann	1841	Tidligere branner 1708, 1681	
Byggherre	Hans P. Jenssen.		Oppr. bruk bolig, kontor.
Arkitekt	Proprietær Rosenvinge (iflg. K. G. Noach).		
Plantype	Hjørnegård, 2-flöyet.		
Hovedmål	23 x 11 / 14 x 7,5 + tverrfløy. Etasjer 2		
Grunnmur	Pusset.		Kjeller 2 hvelvede rom mot Krambuveita, på hjørnet mot Hornemannsveita. C. 4. O.
Vegger	Tegl, pusset.		
Tak	Saltak, glassert tegl.		
Eksterior	Enkel pussfasade, høye empirevinduer, gesims med konsoller.		
Interior	Sør-fløyen har en del rom med gipsornamenter i himling. Empire listverk.		
Gårdsplass, Uthus			
Ombygging	1879. 1868 Tilbygg, kontorfløy mot nord (se eget skjema). 1885 Innvendige endringer. Nytt trappehus. 1928 Nordre del av tverrfløy oppført. 1932 Forandringer i tverrfløy og kjeller. 1937 Tverrfløyen påbygget i høyden. 1950 Innvendige endringer. 1971 Klubblokale i kjelleren. Provisorisk utbygg i gården.		
Tegninger, oppmålinger	1920 Plan 1. og 2. etg. tverrfløy. BA. 1928 " 1. " 2. " " BA. 1932 Plan og snitt av kjeller, planutsnitt av tverrfløy. BA. 1950 " 2. etg. tverrfløy. BA.		
Oppført etter bybrannen 1841 av Hans P. Jenssen (1797-1868). Arkitekten var proprietær Rosenvinge (K. G. Noach) eller murmester Breitholz fra Itzehoe (I. Pedersen). En av de siste av de store kjøpmannsgårdene i gaten.  Meget godt bevart i sin opprinnelige stand, fin empirearkitektur. Sammen med resten av kvartalet en verdifull rest av Kjøpmannsgatens gamle miljø.	Ønskelige forandringer Reklamesølet bør fjernes.		
	Omgivelser positive.		
	Vedlikeholdstilstand C Antikvarisk tilstand B Arkitekturvurdering A Miljøvurdering A  Prioritering B		
	Dato 12.9.72 Sign LR		

Gate Kjøpmannsgaten		nr. 40.	Søndre del.
Eldre bilder Fasade för 1868 gjengitt i Jenssens firmabok.		Foto Sverre Pedersens arkiv, NTH.	
Litteratur Ingrid Pedersen: Smaksskiftinger i trøndersk arkitektur 1780-1910. K. G. Noach: Byggevirkksomhet i Trondheim 1800-1850. Peter Schönning: Træk av Trondhjems topografiske historie.			
Kilder Adresseavisen, 19.6.1841.			
Tidligere bygning brent/ØVØK 1841.			
Kultur-, personalhistorie Tilhørte fru agentinde Lysholm 1807. Lokaler for børsen 1819-1841.			
Reguleringsplan 530 Avskjærer 2 m av Sørfløyen mot Hornemannsveita. Til hinder for bevaring? Neppe.			
Fremtidige planer Samvirkelaget planlegger nytt varehus på hele kvartalet.			
			
		129.16	

I.


Gate	Kjøpmannsgaten	nr.	40	Nordre del.
Betegnelse	Jenssen-gården			
Eier 1970	Samvirke			
Takst kr.	000	Areal tomt	m <sup>2</sup> bygninger	m <sup>2</sup> (se søndre del)
Bruk	Kontor, lager.			
Oppført	<u>1841, 1868</u>	tidligst	_____	senest _____ omkring _____
Siste brann	1841	Tidligere branner	1708, 1681	
Byggherre	Konsul Jenssen	Oppr. bruk	Kontor	
Arkitekt	H.E. Schirmer			
Plantype	Rektangulær. 2 rom og korridor, side port.			
Hovedmål	17 x 9 + trapperom.		Etasjer	2
Grunnmur	Klebersteins forblending		Kjeller	
Vegger	Pusset tegl.			
Tak	Saltak, glassert tegl.			
Eksterior	1 etg. i florentinsk stil, imitert kvader, kraftige rundbuer. 2 etg. i mer nøktern empire, glattpusset med enkel gesims, fremspringende vindusoverdekning.			
Interior	Delvis opprinnelig.			
Gårdsplass, Uthus	Praktfullt portrom, søyler, kassett-tak.			
Ombygging	1868 2 etg. påbygget av ark. Schirmer (iflg. I. Pedersen) Muligens helt nybygget dette år.			
	1903 Nordfløy i mur oppført. (Ark. Joh. Osnes). Ny trapp til 2. etg. i tilbygget.			
Tegninger, oppmålinger	1903 Plan 1. og 2. etg. BA.			
	1928 Plan 1. og 2. etg. BA.			
Usikkert om fløyen er nyoppført, eller bare påbygget i 1868. Mellom 1841 og 1868 sto et kontorhus i 1. etg. på tomten. Eksteriøret skyldes utvilsomt H.E. Schirmer, en av landets største arkitekter i samtiden. Meget interessant utforming, med blanding av italienske senmiddelaldermotiver og empire. Fint innslag i gatebildet.	Ønskellige forandringer			
	Reklamen bør fjernes.			
	Omgivelser positive.			
	Vedlikeholdstilstand		B	
Antikvarisk tilstand		B		
Arkitekturvurdering		A		
Miljøvurdering		A		
Prioritering		B		
Dato	12.9.1972			
Sign	LR			



Gate Kjøpmannsgaten		nr. 40	Nordre del.
Eldre bilder Fasade gjengitt i Jenssens firmabok før 1868		Foto Sverre Pedersens arkiv, NTH	
Litteratur Ingrid Pedersen: Smaksskiftninger i trøndersk arkitektur 1780 - 1910. K.G.Noach: Byggevirkosmhet i Trondheim 1800 - 1850. P. Schønning: Træk av Trondhjems topografiske historie.			
Kilder			
Tidligere bygning brent/revet			
Kultur-, personalhistorie			
Reguleringsplan 530 Til hinder for bevaring? Neppe.			
Fremtidige planer Samvirkelaget planlegger nytt varehus på hele kvartalet.			
			
		129.17	



I.

Gate Kjöpmannsgaten nr. 42. Betegnelse Must-gården.	
Eier 1970 Blå Kors. Takst kr. 600.000 Areal tomt 599 m <sup>2</sup> , bygninger m <sup>2</sup> Bruk Forretning, kontor, bolig.	
Oppført 1712, 1903-04 tidligst _____ senest _____ omkring _____ <small>KJENT ANTATT</small> Siste brann 1841 Tidligere branner 1788, 1708, 1681.	
Byggherre Lars Hanssön Holst Oppr. bruk bolig. Arkitekt	
Plantype Hjörnegård, 2 flöyer. Oppr. enkeltrom.	
Hovedmål 15,5 x 13,5 / 10,5 x 11 Etasjer 4 + loft.,	
Grunnmur Pusset. Vegger Tegl, pusset. Tak Komplisert. Mansard, arker, tårn.	Kjeller under hele, inklusive gårds plass. C. 3,5.
Eksterior Jugend forretningsgård. Karnapper, tårn, enkel pussfasade. Ankerjern med årstall 1712 og 1904, og initialene L.H.H.C.H.F. nederst, A&CFLI överst. Interior Gårds plass, Uthus	
Ombygging 1788, 1841 Reparert etter branner. Ca. 1790 Östflöyen påbygget mot gårds plassen. 1903 Hovedombygging. Kjeller utgravet. Delvis nye fundamenter, en del eldre murverk fjernet, hjørnet skrådd. Utvidet på gårdssiden. Påbygget 2½ etasjer. 1904 - 67 Diverse endringer.	
Tegninger, oppmålinger 1903 Samtl. planer, snitt, fasader etter ombygging. Bevart murverk skravert. BA. 1918 Plan av kjeller og 1. etg. etter forandring. BA. 1971 Ajourførte planer 3., 4. og 5. etg. BA. 1966 Plan 1. etg. etter endring. BA.	
Eier av bryggen Kjöpmannsgt. 73 i 1708. Bryggen har senere gjennom 200 år tilhørt eieren av nr. 42. Se også ankerjernenes inskripsjon. ----- Oppført 1712 iflg. inskripsjon. Gården har brent flere ganger, og er hver gang reparert. Hovedombygget og påbygget 2. etasjer 1903-04. Et av byens få murhus fra 1700-årene. En del av opprinnelig murverk bevart, men bortsett fra ankerjernene fremtrer gården som et produkt av Jugend-stilen.	Ønskelige forandringer
	Omgivelser
	Vedlikeholdstilstand B Antikvarisk tilstand D Arkitekturvurdering C Miljøvurdering C
	Prioritering
Dato 12.9.72 Sign LR	

Gate Kjöpmanngaten		nr. 42.
Eldre bilder Bruprospekter fra begynnelsen av 1800-tallet.	Foto	
Litteratur P. Schönning: Træk av Trondhjems topografiske historie.		
Kilder Branntakster 1766 - 1807. 1807 a. Forhus, grundmuret, 20x22 alen (12,5x14), 2 etg. b. Sörflöy, grundmuret, 17x12 alen (10,5x7,5), 2 etg. c. Sörflöy, tömret, 29x10 alen (18x6)		
Tidligere bygning President Roald Opdahls gård. brent <del>1708</del> 1708.		
Kultur-, personalhistorie Tilhørte Must-familien gjennom store deler av 1700- og 1800-årene. Derav navn på Must-almeningen.		
Reguleringsplan Til hinder for bevaring?		
Fremtidige planer Ny regulering foreslått, utlegges til offentlig bebyggelse.		
Plan 1. etg. 1903. 1:200	eldre murverk nytt murverk 1903	
		
129.18		






Gate	Kjøpmannsgaten	nr. 44
Eldre bilder	Byprospekter fra begynnelsen av 1800-tallet	Foto ca. 1860-70 Trondheim bys historie, III s.217.
Litteratur		
Kilder	Branntakster 1766-1807 1766:- Sr.Lorentz Angell sin grundmuuret huuse.Fronten mod øster, dobbelt Etage høide,Forstuen,2de stuer,kammer, Kiøkkenet,paa Loftet wærelser med owne--16 fag windue.	
Tidligere bygning	brent/revet	
Kultur-, personalhistorie	Tilhørte Lorentz Angell 1766, Thomas Angells bror. Omkring 1800 var eieren borgermester,konsul Hans Knudtzon,som reparerte gården etter brannen 1788. Etter brannen 1841 tilhørte gården konsul Chr.Knudtzon.	
Reguleringsplan	Til hinder for bevaring?	
Fremtidige planer	Reguleringsplan under utarbeidelse. Foreslått til offentlig bebyggelse, kanskje posthus.	
Plan 1.etasje	1909 1:200.	
		
	129.20	
		
	129.19	

I.


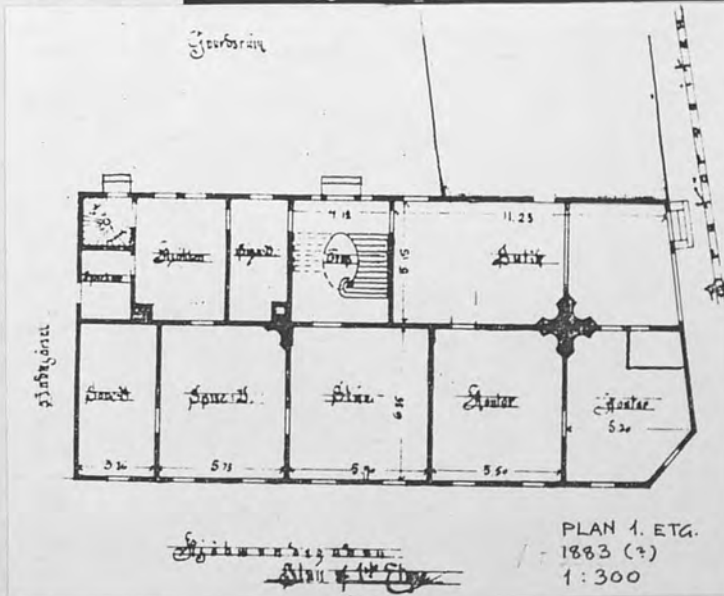
Gate	Kjøpmannsgaten	nr. 46	Omfatter også Krambugt. 9
Betegnelse	1902-11 og 1928 -.		
Eier 1970	Poststyret		
Takst kr.	850 000	Areal tomt	1079 m <sup>2</sup> bygninger m <sup>2</sup>
Bruk	Kontor		
Oppført	_____	tidligst	1841 senest 1845 omkring _____
Siste brann	1841	Tidligere branner	1788, 1708, 1681
Byggherre	Grosserer Wildhagen		Oppr. bruk
Arkitekt			
Plantype	Midtgang, Dobbeltram, sideport.		
Hovedmål	24,5 x 10/13 x 4,5		Etasjer 2
Grunnmur	Pusset tegl.		Kjeller Kjeller under gang
Vegger	Tømmer, rappet.		c. 4,5
Tak	Saltak, skifer.		
Eksterior	Enkel pussfasade, portal- og vindusomramming av tre, sent 1800-talls utforming.		
Interior			
Gårdsplass, Uthus			
Ombygging	Eksteriør forandret før 1900. 1895 Trappehus oppført mot gården. 1898 Kjeller og lagerbygning. 1902 Endringer i 1.etasje. 1925 Vare- og personheis installert. 1928 Lagerbygning oppført (mot Krambugt.) 1948 Diverse innvendige endringer. 1956 Kjellervinduer endret.		
Tegninger, oppmålinger	1952 Planer BA.		
Oppført etter brannen i 1841, med samme hovedform som før brannen. Rapping av fasaden opprinnelig, men fasadeutstyret er ellers fornyet omkring slutten av 1800-tallet. Forholdsvis alminnelig utgave av de store kjøpmannsgårdene i gaten, men bevaringsverdig i sammenheng med nabogården.	Ønskelige forandringer		
	Omgivelser positive.		
	Vedlikeholdstilstand	B	
	Antikvarisk tilstand	B	
	Arkitekturvurdering	B	
Miljøvurdering	A		
Prioritering	C		
Dato	13.9.1972		
Sign	LR		

Gate	Kjøpmannsgaten	nr. 46
Eldre bilder	Foto ca 1860-70, Trondheim bys historie, III s. 217.	
Litteratur		
Kilder	Branntakster 1766 - 1847 1846: Grosserer Wildhagens enke. Rapport 44 x 16 1/4 alen	
Tidligere bygning	2 etg. tregård oppført ca 1790 av seilmaker brent/revet 1841 John Hveding.	
Kultur-, personalhistorie	Tilhørte Kammerråd Lorentz Oxholm før brannen 1788.	
Reguleringsplan		
Til hinder for bevaring?		
Fremtidige planer	Ny reguleringsplan utarbeides. Foreslås utlagt til offentlig bebyggelse.	
		
129.21		

I.


Gate Kjøpmannsgaten nr. 50. Omfatter også Kjøpmgt. 48. Betegnelse tidl. "Grevegården".	
Eier 1970 Fabrikken Arild A/S. Takst kr. 650. 000 Areal tomt 924 m <sup>2</sup> bygninger m <sup>2</sup> Bruk Kontor.	
Oppført 1841 <small>KJENT</small>	tidligst _____ senest _____ omkring _____ <small>ANTATT</small>
Siste brann 1841 Tidligere branner 1788, 1708, 1681.	
Byggherre Broder Lysholm Knudtzon Oppr. bruk Arkitekt	
Plantype Midtgangshus, dobbeltrom.	
Hovedmål 25 x 12 + bakbygninger. Etasjer 2	
Grunnmur Puss, imitert kvader. Vegger Tømmer, liggende panel. Tak	Kjeller stor hvelvkjeller under hovedbygning, også kjellere under deler av sidefløy. C.2.O.
Eksteriør Overdådig snekker-ornamentikk i portal, gesims vindusomramming, ant. fra slutten av 1800-tallet. Nybarokk. Interiør Biblioteksutstyr flyttet fra Krambugt. 11 etter 1841. Gårdsplass, Trapp av kleberstein. Uthus	
Ombygging 1868, 1877. 1893 Bakgårdsbygninger forandret. 1922 Stallen endret til garasje. 1945 Murtilbygg i 1. etg., lagerbygning endret. 1954 Nytt vindu i sør-veggen. 1955 Veggen mot gården forhøyet, full etasjehøyde på loftet. 1957 Murbygning mot gaten revet. (Nr. 48)	
Tegninger, oppmålinger 1920 Kjellerplan, nordre deler. BA. 1921 Planer og fasade av sidebygn. (mot veita). BA. 1950 Plan samtlige bygninger 1:50. BA. 1955 Sörfasade. T.50. BA. 1956 Plan, snitt, fasade av sidefløy. BA. NTH 1:50	
Tilhørte inntil 1854 hans søster, grosserer Lorentz Johannsens enke. I 1846 hadde gården samme form som nå, men var rappet utvendig. Eksteriøret er nyere, men et meget interessant eksempel på snekkermunsten ved århundreskiftet. Kjelleren er eldre, en av byens største, hvelvet. Bevaringsverdig, og godt innslag i rekken av kjøpmannsgårder i gaten.	Ønskelige forandringer
	Omgivelser positive.
	Vedlikeholdstilstand B Antikvarisk tilstand B Arkitekturvurdering B Miljøvurdering A  Prioritering B
	Dato 13.9.72 Sign LR



Gate Kjöpmannsgaten		nr.50.
Eldre bilder	Foto ca. 1860-70 Trondheim bys historie, III s. 217.	
Litteratur K. G. Noach: Byggevirkosmhet i Trondheim 1800-1850. P. Schönning: Træk av Trondhjems topografiske historie.		
Kilder Branntakster 1766-1846.		
Tidligere bygning Grosserer Johannsens gård, reist av grev Schmettow ca. 1790. För 1788 murbygn. i 1 etg. brent <del>1800</del> 1841.		
Kultur-, personalhistorie Eides i slutten av 1800-tallet av grev Carl Jacob Waldemar von Schmettow. Se også Krabugaten 11. För Schmettow var Etatsråd Gerrit Horneman eier. I 1807 var Johannsen eier av gården.		
Reguleringsplan Til hinder for bevaring?		
Fremtidige planer Reguleringsplan under utarbeidelse. Utlegges til offentlig bebyggelse.		
<div style="display: flex; align-items: center;"> <div style="margin-right: 20px;">129.22</div>  </div> <div style="margin-top: 20px;">  </div>		

I.

Gate	Kjøpmannsgaten	nr. 52
Betegnelsen		
Eier 1970	Nordenfjeldske D.S.	
Takst kr.	950 000	Areal tomt 1132 m <sup>2</sup> , bygninger m <sup>2</sup>
Bruk	Kontor.	
Oppført	1841	tidligst _____ senest _____ omkring _____
Siste brann	1841	Tidligere branner 1788, 1708, 1681
Byggherre	Kjøpmann G.P.Meisterlin.	Oppr. bruk
Arkitekt		
Plantype	Midtgangshus, dobbeltrom. 4 fløyer omkring gården.	
Hovedmål	30x10,5/14x7/19x5/31,5x7	Etasjer 2
Grunnmur	Pusset.	Kjeller under nordvestre hjørne, fra midtgang til eldre port mot Fjordgt. Delvis utvidet under gården.
Vegger	Tømmer, forblendet med tegl. Gårdsfasaden rappet.	
Tak	Saltak, skifer.	
Eksteriør	Enkel pussfasade, uten vindusomramming. Kraftig gesims og portal. Nordfasaden har eldre preg. Trapp i jugendstil.	
Interiør	Modernisert. Respatex.	
Gårdsplass, Uthus		
Ombygging	1863, 67, 74. 1901 Porten mot Fjordgaten gjenbygget. 1906, 11 Forandringer av gårdsfasaden. Kjeller utvidet under gårdsplassen. Utbygg nordøst i gården. 1913 Kjellerendring, lysgrav. 1949 Reparasjon etter brann i søndre del. 1956 5 w.c. i 1.etg. 1958 Garasje mot Brattørveita.	
Tegninger, oppmålinger	1901 Fasade, planutsnitt av nordfløy. BA. 1906 Planutsnitt 1. og 2. etg. (Sørøst). BA. 1911 Planer. Snitt. BA. 1913 Kjellerplan BA. 1914 Plan 1.etg. hele gården. BA.	
Reist etter brannen 1841. Uvanlig utførelse, tømmer med forblending av mur. En av de største gårder i Kjøpmannsgaten. Mange forandringer i nyere tid, men gården fremtrer i hovedtrekkene som ved oppførelsen. Bevaringsverdig. Fin avslutning av husrekken i Kjøpmannsgaten.	Ønskelige forandringer	
	Omgivelser positive.	
	Vedlikeholdstilstand A. Antikvarisk tilstand B. Arkitekturvurdering B. Miljøvurdering A Prioritering B.	
	Dato 13.9.72 Sign LR.	

Gate	Kjøpmannsgaten	nr. 52
Eldre bilder	Foto	
Litteratur	<p>K.G.Noach: Byggevirkksomhet i Trondheim 1800-1850.  P.Schønning: Træk av Trondhjems topografiske historie. IX.</p>	
Kilder	Branntakster 1766-1846.	
Tidligere bygning brent/ <del>revet</del> 1841	Kjøpmann Hans Wensells gård reist etter brannen 1788 av Etatsråd Henrik Hornemann.	
Kultur-, personalhistorie	Tilhørte i beg. av 1700 årene Bergråd Dreier, senere etatsråd Horneman, fra 1807 Hans Wensell. Hagen nord for Fjordgaten har fulgt gården i alle år, med klausul mot bygging.	
Reguleringsplan Til hinder for bevaring?		
Fremtidige planer	Reguleringsplan under utarbeidelse.	
		
129.23		